



ประกาศผู้อำนวยการการเลือกตั้งประจำจังหวัดร้อยเอ็ด  
เรื่อง รูปแบบการแบ่งเขตเลือกตั้งสมาชิกสภาผู้แทนราษฎรแบบแบ่งเขตเลือกตั้งของจังหวัดร้อยเอ็ด

ด้วยคณะกรรมการการเลือกตั้งได้มีประกาศคณะกรรมการการเลือกตั้ง เรื่อง จำนวนสมาชิกสภาผู้แทนราษฎรแบบแบ่งเขตเลือกตั้งและเขตเลือกตั้งของแต่ละจังหวัดสำหรับการเลือกตั้งสมาชิกสภาผู้แทนราษฎรเป็นการทั่วไปครั้งแรกภายหลังประกาศใช้รัฐธรรมนูญแห่งราชอาณาจักรไทยแก้ไขเพิ่มเติม (ฉบับที่ ๑) พุทธศักราช ๒๕๖๔ ประกาศ ณ วันที่ ๓๑ มกราคม ๒๕๖๖

อาศัยอำนาจตามความในข้อ ๓ ของประกาศคณะกรรมการการเลือกตั้ง เรื่อง การแบ่งเขตเลือกตั้งสมาชิกสภาผู้แทนราษฎร พ.ศ. ๒๕๖๖ จึงประกาศรูปแบบการแบ่งเขตเลือกตั้งสมาชิกสภาผู้แทนราษฎรแบบแบ่งเขตเลือกตั้ง จังหวัดร้อยเอ็ด เพื่อรับฟังความคิดเห็นของพรรคการเมืองและประชาชนในจังหวัดร้อยเอ็ด ดังต่อไปนี้

๑. รูปแบบการแบ่งเขตเลือกตั้งสมาชิกสภาผู้แทนราษฎรแบบแบ่งเขตเลือกตั้งจังหวัดร้อยเอ็ด จำนวน ๖ รูปแบบ ตามเอกสารและแผนที่แนบท้ายประกาศฉบับนี้

๒. พรรคการเมืองพรรคใดหรือประชาชนผู้ใด มีข้อคิดเห็นหรือข้อเสนอแนะเกี่ยวกับรูปแบบการแบ่งเขตเลือกตั้งสมาชิกสภาผู้แทนราษฎรแบบแบ่งเขตเลือกตั้ง จังหวัดร้อยเอ็ด ให้แสดงความคิดเห็นหรือข้อเสนอแนะต่อผู้อำนวยการการเลือกตั้งประจำจังหวัดร้อยเอ็ด ภายในระยะเวลา ๑๐ วัน นับแต่วันปิดประกาศ (ภายในวันที่ ๑๓ กุมภาพันธ์ ๒๕๖๖) โดยจัดส่งความคิดเห็นหรือข้อเสนอแนะเป็นหนังสือไปยังสำนักงานคณะกรรมการการเลือกตั้งประจำจังหวัดร้อยเอ็ด ที่อยู่ ๕๗๙ หมู่ที่ ๔ ถนนร้อยเอ็ด - โพนทอง ตำบลเหนือเมือง อำเภอเมืองร้อยเอ็ด จังหวัดร้อยเอ็ด ๔๕๐๐๐ หรือทางโทรสารหมายเลข ๐๔๓ ๕๑๖ ๖๗๒

๓. ในกรณีพรรคการเมือง หน่วยงานของรัฐ หรือบุคคลใด ต้องการรูปแบบการแบ่งเขตเลือกตั้งที่ปิดประกาศไว้ ให้ขอคัดสำเนาจากสำนักงานคณะกรรมการการเลือกตั้งประจำจังหวัดร้อยเอ็ด โดยเสียค่าใช้จ่ายเองตามวิธีการที่สำนักงานคณะกรรมการการเลือกตั้งประจำจังหวัดร้อยเอ็ดกำหนด หรือสามารถดาวน์โหลดได้ที่เว็บไซต์ <https://www.ect.go.th/roiet>

๔. รูปแบบการแบ่งเขตเลือกตั้งตามข้อ ๑ ปิดประกาศไว้ ณ สำนักงานคณะกรรมการการเลือกตั้งประจำจังหวัดร้อยเอ็ด ศาลากลางจังหวัดร้อยเอ็ด ที่ว่าการอำเภอทุกแห่งในจังหวัดร้อยเอ็ด องค์กรปกครองส่วนท้องถิ่นทุกแห่งในจังหวัดร้อยเอ็ด และเผยแพร่ผ่านเว็บไซต์ <https://www.ect.go.th/roiet> หรือ สแกน QR Code ท้ายประกาศนี้

จึงประกาศให้ทราบโดยทั่วกัน

ประกาศ ณ วันที่ ๓ กุมภาพันธ์ พ.ศ. ๒๕๖๖

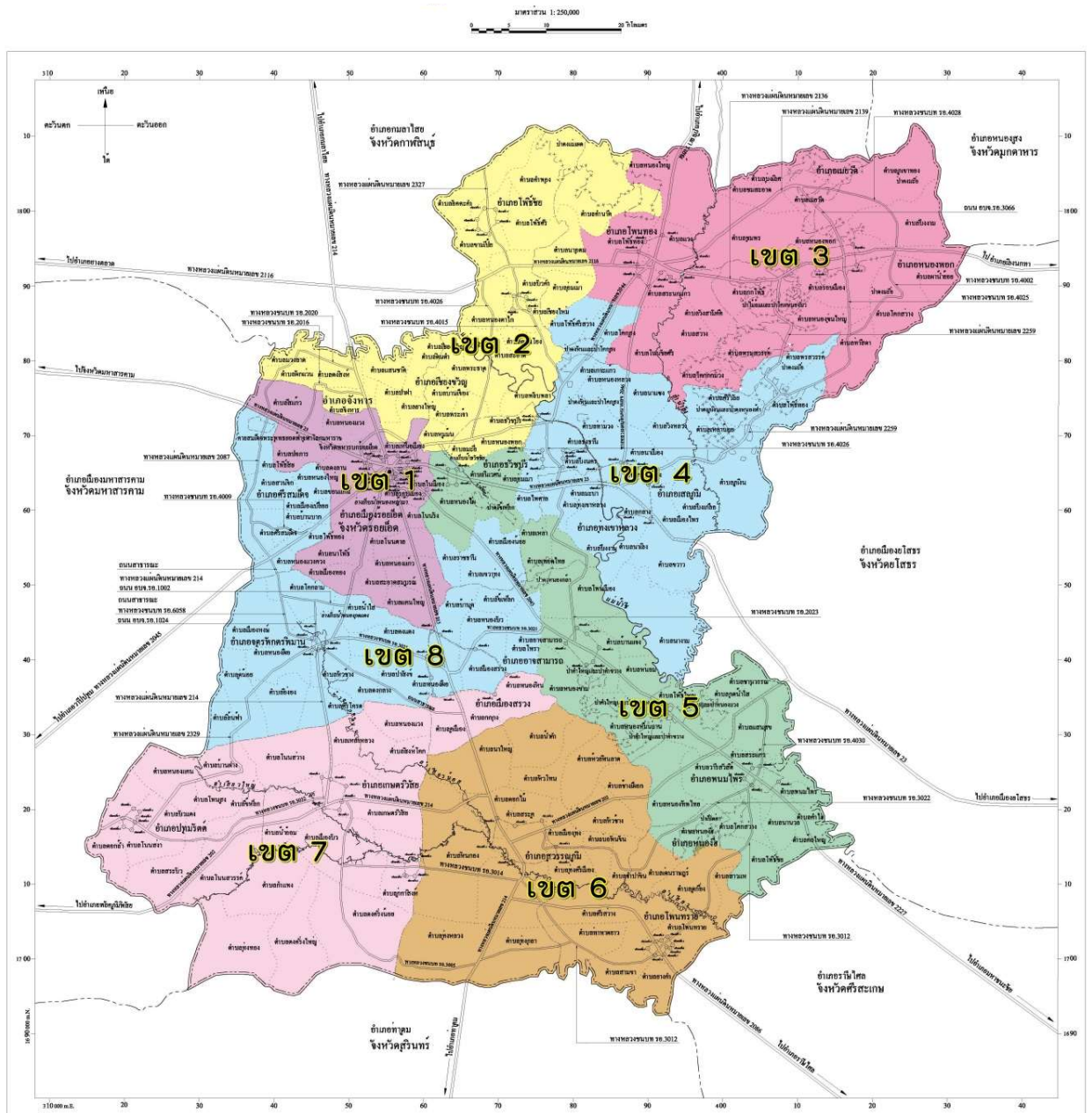
(นายคัมพ์ สุริโย)

ผู้อำนวยการการเลือกตั้งประจำจังหวัดร้อยเอ็ด



# แผนที่แสดงรายละเอียดของพื้นที่ที่ประกอบเป็นเขตเลือกตั้ง จังหวัดร้อยเอ็ด

## รูปแบบ ก



*(Handwritten signature)*

(นายดัมพ์ สุริโย)

ผู้อำนวยการการเลือกตั้งประจำจังหวัดร้อยเอ็ด

**รายละเอียดการแบ่งเขตเลือกตั้งสมาชิกสภาผู้แทนราษฎร ของจังหวัดร้อยเอ็ด**  
**รูปแบบ ก**

จำนวนราษฎรในจังหวัดร้อยเอ็ด ณ วันที่ 31 ธันวาคม 2565 จำนวน 1,291,131 คน


จำนวนเฉลี่ยราษฎรต่อ ส.ส. 1 คนในจังหวัดร้อยเอ็ด เท่ากับ 161,391 คน

เขตเลือกตั้งที่	พื้นที่ประกอบด้วย	จำนวนราษฎรในเขตเลือกตั้ง	ผลต่างจากจำนวนเฉลี่ยราษฎรต่อ ส.ส. หนึ่งคน	คิดเป็นร้อยละ	หมายเหตุ
1	1. อำเภอเมืองร้อยเอ็ด	157,479	-3,912	-2.42	
2	1. อำเภอโพธิ์ชัย 2. อำเภอจังหาร 3. อำเภอเชียงขวัญ 4. อำเภอโพนทอง (เฉพาะ ต.อุ่มเม่า ต.นาอุดม และ ต.ค่านาคี) 5. อำเภอธวัชบุรี (เฉพาะ ต.หนองพอก ต.ธวัชบุรี และ ต.มะฮี)	165,722	4,331	2.68	
3	1. อำเภอหนองพอก 2. อำเภอเมยวดี 3. อำเภอโพนทอง (เฉพาะ ต.แวง ต.โคกกกม่วง ต.สว่าง ต.หนองใหญ่ ต.โนนชัยศรี ต.พรมสวรรค์ ต.สระนกแก้ว ต.วังสามัคคี และ ต.โพธิ์ทอง)	165,108	3,717	2.30	
4	1. อำเภอเสลภูมิ 2. อำเภอทุ่งเขาหลวง (เฉพาะ ต.ทุ่งเขาหลวง ต.บึงงาม และ ต.มะบ้า) 3. อำเภอธวัชบุรี (เฉพาะ ต.บึงนคร ต.ธงธานี และ ต.ไพศาล) 4. อำเภอโพนทอง (เฉพาะ ต.โคกสูง และ ต.โพธิ์ศรีสว่าง)	157,658	-3,733	-2.31	

(นายศันท์ สุริโย)  
ผู้อำนวยการเลือกตั้งประจำจังหวัดร้อยเอ็ด

เขต เลือกตั้งที่	พื้นที่ประกอบด้วย	จำนวน ราษฎรในเขต เลือกตั้ง	ผลต่างจาก จำนวนเฉลี่ย ราษฎรต่อ ส.ส. หนึ่งคน	คิดเป็น ร้อยละ	หมายเหตุ
5	1. อำเภอพนมไพร 2. อำเภออาจสามารถ (เฉพาะ ต.โพนเมือง ต.บ้านแจ้ง ต.อาจสามารถ ต.หนอง ต.หนองหมื่นถ่าน และ ต.หนองขาม) 3. อำเภอรวัชบุรี (เฉพาะ ต.นิเวศน์ ต.หนองไผ่ และ ต.อู่เม้า) 4. อำเภอทุ่งเขาหลวง (ยกเว้น ต.ทุ่งเขาหลวง ต.บึงงาม และ ต.มะบ้า) 5. อำเภอหนองฮี (เฉพาะ ต.หนองฮี)	162,127	736	0.46	
6	1. อำเภอสุวรรณภูมิ 2. อำเภอพนทราย 3. อำเภอหนองฮี (ยกเว้น ต.หนองฮี)	159,978	-1,413	-0.88	
7	1. อำเภอเกษตรวิสัย 2. อำเภอปทุมรัตต์ 3. อำเภอเมืองสรวง (เฉพาะ ต.คูเมือง ต.กกกุง และ ต.หนองหิน)	164,157	2,766	1.71	
8	1. อำเภอจตุรพักตรพิมาน 2. อำเภอศรีสมเด็จ 3. อำเภอเมืองสรวง (ยกเว้น ต.คูเมือง ต.กกกุง และ ต.หนองหิน) 4. อำเภออาจสามารถ (ยกเว้น ต.โพนเมือง ต.บ้านแจ้ง ต.อาจสามารถ ต.หนอง ต.หนองหมื่นถ่าน และ ต.หนองขาม) 5. อำเภอรวัชบุรี (เฉพาะ ต.ราชธานี ต.เขวาสอง และ ต.เมืองน้อย)	158,902	-2,489	-1.54	
รวมจำนวนราษฎรทุกเขต		1,291,131			

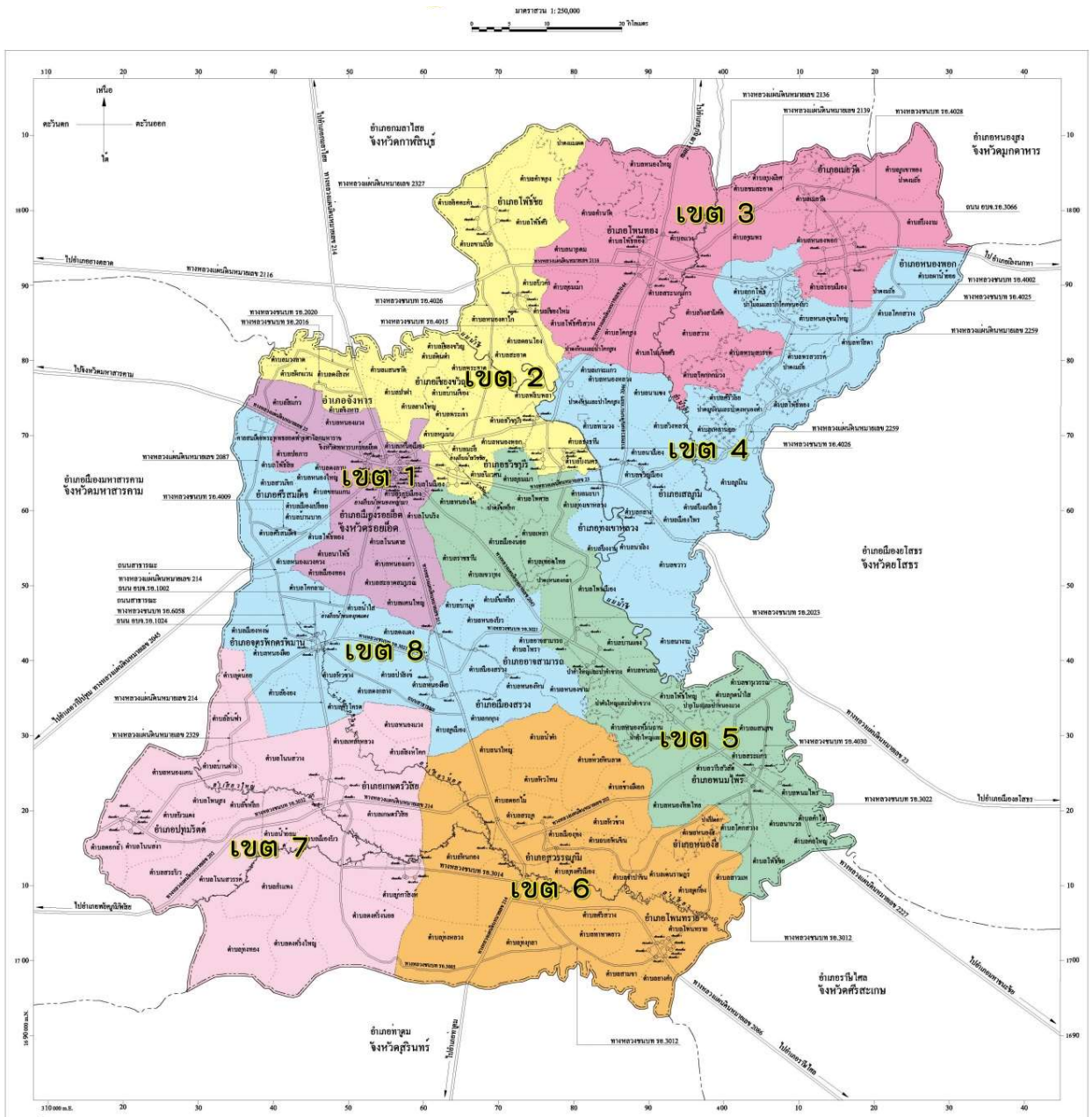
หมายเหตุ มีพื้นที่ติดต่อกัน มีความสะดวกในการคมนาคมระหว่างกัน และจำนวนราษฎรแต่ละเขตเลือกตั้งใกล้เคียงกัน

  
(นายตีพิมพ์ สุทธิโย)  
ผู้อำนวยการเลือกตั้งประจำจังหวัดร้อยเอ็ด



# แผนที่แสดงรายละเอียดของพื้นที่ที่ประกอบเป็นเขตเลือกตั้ง จังหวัดร้อยเอ็ด

## รูปแบบ ข



*(Handwritten signature)*

(นายดัมพ์ สุริโย)

ผู้อำนวยการการเลือกตั้งประจำจังหวัดร้อยเอ็ด


## รายละเอียดการแบ่งเขตเลือกตั้งสมาชิกสภาผู้แทนราษฎร ของจังหวัดร้อยเอ็ด

### รูปแบบ ข

จำนวนราษฎรในจังหวัดร้อยเอ็ด ณ วันที่ 31 ธันวาคม 2565 จำนวน 1,291,131 คน

จำนวนเฉลี่ยราษฎรต่อ ส.ส. 1 คนในจังหวัดร้อยเอ็ด เท่ากับ 161,391 คน

เขตเลือกตั้งที่	พื้นที่ประกอบด้วย	จำนวนราษฎร ในเขตเลือกตั้ง	ผลต่างจาก จำนวนเฉลี่ย ราษฎรต่อ ส.ส. หนึ่งคน	คิดเป็น ร้อยละ	หมายเหตุ
1	1. อำเภอเมืองร้อยเอ็ด	157,479	-3,912	-2.42	
2	1. อำเภอโพธิ์ชัย 2. อำเภอเชียงขวัญ 3. อำเภอจังหาร 4. อำเภอธวัชบุรี (เฉพาะ ต.ธวัชบุรี ต.หนองพอก ต.มะฮี ต.นิเวศน์ ต.ธงธานี และ ต.บึงนคร)	165,668	4,277	2.65	
3	1. อำเภอโพนทอง 2. อำเภอเมยวดี 3. อำเภอหนองพอก (เฉพาะ ต.หนองพอก ต.รอบเมือง ต.ภูเขาทอง และ ต.บึงงาม)	165,326	3,935	2.44	
4	1. อำเภอเสลภูมิ 2. อำเภอหนองพอก (ยกเว้น ต.หนองพอก ต.รอบเมือง ต.ภูเขาทอง และ ต.บึงงาม) 3. อำเภอทุ่งเขาหลวง (เฉพาะ ต.มะบ้า และ ต.บึงงาม)	158,483	-2,908	-1.80	




(นายพิมพ์ สุริโย)

ผู้อำนวยการเลือกตั้งประจำจังหวัดร้อยเอ็ด

เขต เลือกตั้งที่	พื้นที่ประกอบด้วย	จำนวนราษฎร ในเขตเลือกตั้ง	ผลต่างจาก จำนวนเฉลี่ย ราษฎรต่อ ส.ส. หนึ่งคน	คิดเป็น ร้อยละ	หมายเหตุ
5	1. อำเภอพนมไพร 2. อำเภออาจสามารถ (เฉพาะ ต.อาจสามารถ ต.หนองม ต.หนองหมื่นถ่าน ต.โพนเมือง และ ต.บ้านแจ้ง) 3. อำเภอธวัชบุรี (ยกเว้น ต.ธวัชบุรี ต.หนองพอก ต.มะฮี ต.นิเวศน์ ต.ธงธานี และ ต.บึงนคร) 4. อำเภอทุ่งเขาหลวง (ยกเว้น ต.มะบ้า และ ต.บึงงาม)	157,864	-3,527	-2.19	
6	1. อำเภอสุวรรณภูมิ 2. อำเภอหนองฮี 3. อำเภอโพนทราย	165,887	4,496	2.79	
7	1. อำเภอเกษตรวิสัย 2. อำเภอปทุมรัตต์ 3. อำเภอจตุรพักตรพิมาน (เฉพาะ ต.ลิ้นฟ้า และ ต.คู่น้อย)	161,645	254	0.16	
8	1. อำเภอศรีสมเด็จ 2. อำเภอเมืองสรวง 3. อำเภอจตุรพักตรพิมาน (ยกเว้น ต.ลิ้นฟ้า และ ต.คู่น้อย) 4. อำเภออาจสามารถ (ยกเว้น ต.อาจสามารถ ต.หนองม ต.หนองหมื่นถ่าน ต.โพนเมือง และ ต.บ้านแจ้ง)	158,779	-2,612	-1.62	
รวมจำนวนราษฎรทุกเขต		1,291,131			

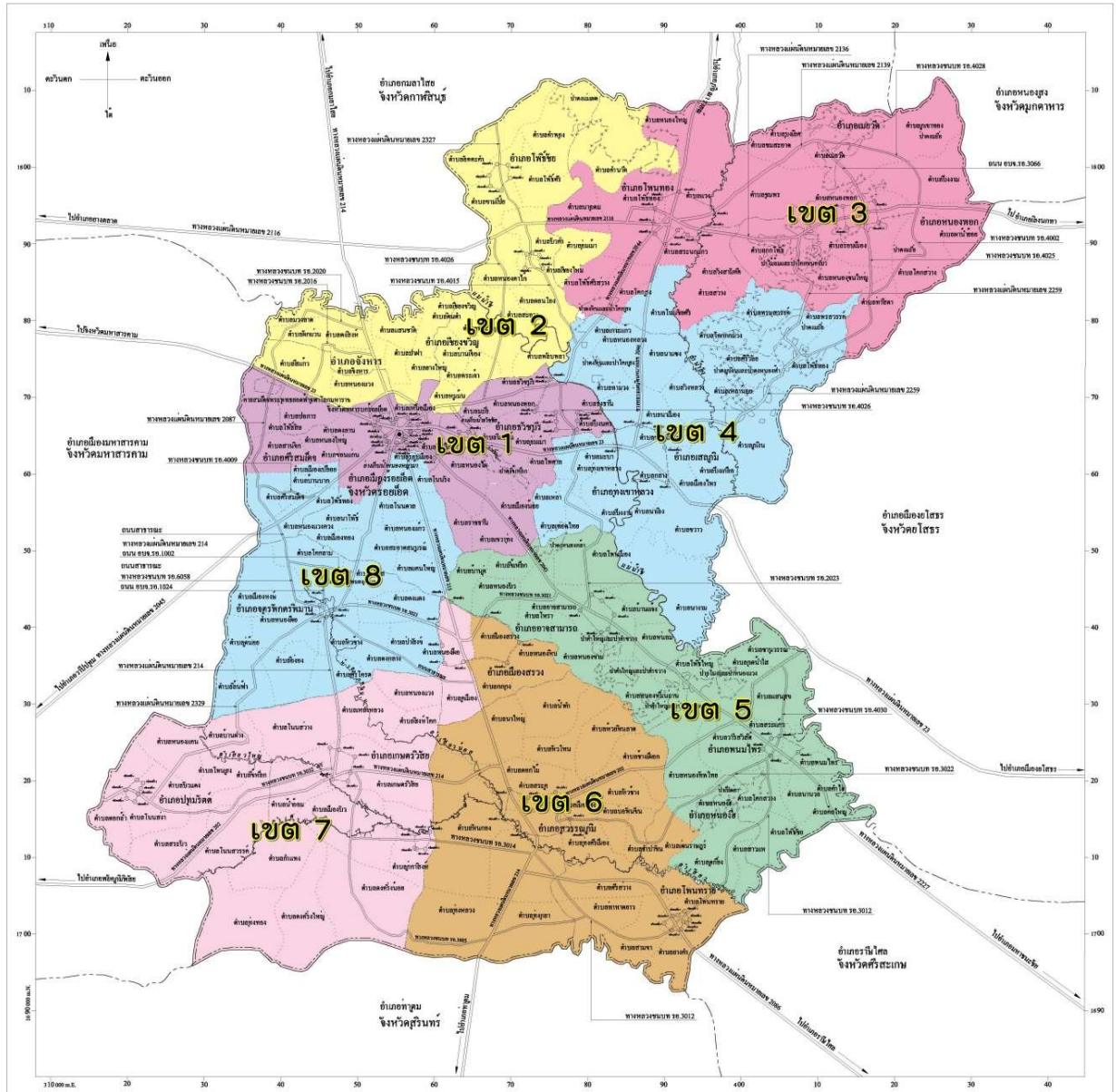
หมายเหตุ มีพื้นที่ติดต่อกัน มีความสะดวกในการคมนาคมระหว่างกัน และจำนวนราษฎรแต่ละเขตเลือกตั้งใกล้เคียงกัน

  
(นายคัมพ์ สุริโย)  
ผู้อำนวยการการเลือกตั้งประจำจังหวัดร้อยเอ็ด

# แผนที่แสดงรายละเอียดของพื้นที่ที่ประกอบเป็นเขตเลือกตั้ง จังหวัดร้อยเอ็ด

## รูปแบบ ค

มาตราส่วน 1:250,000



*(Handwritten signature)*

(นายดัมพ์ สุริโย)

ผู้อำนวยการการเลือกตั้งประจำจังหวัดร้อยเอ็ด



## รายละเอียดการแบ่งเขตเลือกตั้งสมาชิกสภาผู้แทนราษฎร ของจังหวัดร้อยเอ็ด

### รูปแบบ ค

จำนวนราษฎรในจังหวัดร้อยเอ็ด ณ วันที่ 31 ธันวาคม 2565 จำนวน 1,291,131 คน

จำนวนเฉลี่ยราษฎรต่อ ส.ส. 1 คนในจังหวัดร้อยเอ็ด เท่ากับ 161,391 คน


เขตเลือกตั้งที่	พื้นที่ประกอบด้วย	จำนวนราษฎรในเขตเลือกตั้ง	ผลต่างจากจำนวนเฉลี่ยราษฎรต่อ ส.ส. หนึ่งคน	คิดเป็นร้อยละ	หมายเหตุ
1	1. อำเภอธวัชบุรี 2. อำเภอเมืองร้อยเอ็ด (เฉพาะ ต.ในเมือง ต.เหนือเมือง ต.ดงลาน ต.ปอภาร และ ต.ขอนแก่น) 3. อำเภอศรีสมเด็จ (เฉพาะ ต.โพธิ์สัย ต.สวนจิก และ ต.หนองใหญ่)	160,843	-548	-0.34	
2	1. อำเภอโพธิ์ชัย 2. อำเภอจังหาร 3. อำเภอเชียงขวัญ 4. อำเภอโพนทอง (เฉพาะ ต.ค่านาคี และ ต.อุ่มเม่า) 5. อำเภอเมืองร้อยเอ็ด (เฉพาะ ต.สีแก้ว และ ต.หนองแวง)	165,999	4,608	2.86	
3	1. อำเภอหนองพอก 2. อำเภอเมยวดี 3. อำเภอโพนทอง (เฉพาะ ต.แวง ต.สว่าง ต.หนองใหญ่ ต.สระนกแก้ว ต.วังสามัคคี ต.โพธิ์ทอง ต.นาอุดม ต.โพธิ์ศรีสว่าง และ ต.โคกสูง)	162,558	1,167	0.72	

(นายสัมพันธ์ สุริโย)

ผู้อำนวยการการเลือกตั้งประจำจังหวัดร้อยเอ็ด

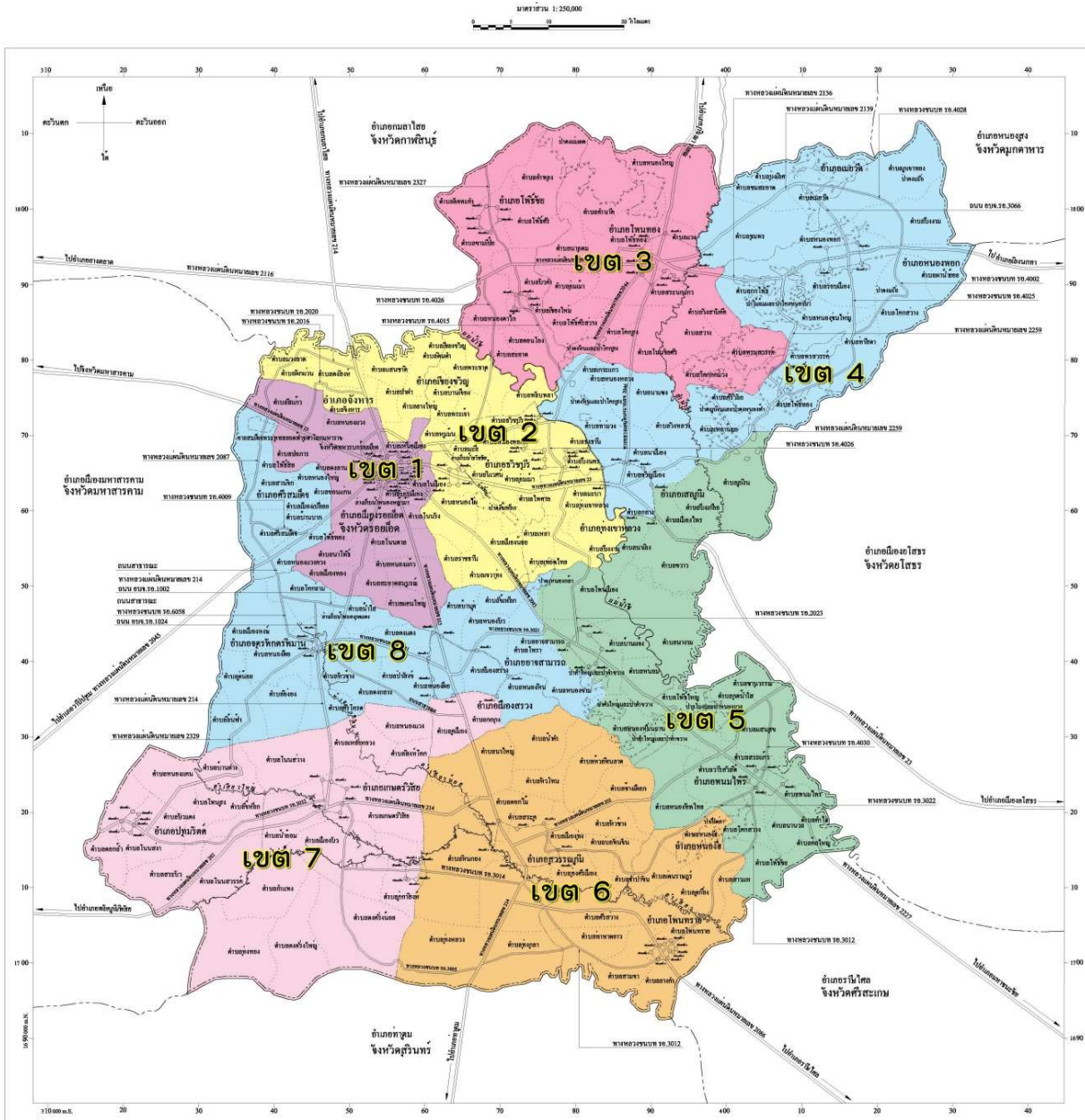
เขต เลือกตั้งที่	พื้นที่ประกอบด้วย	จำนวน ราษฎรในเขต เลือกตั้ง	ผลต่างจาก จำนวนเฉลี่ย ราษฎรต่อ ส.ส. หนึ่งคน	คิดเป็น ร้อยละ	หมายเหตุ
4	1. อำเภอเสลภูมิ 2. อำเภอทุ่งเขาหลวง 3. อำเภอโพนทอง (เฉพาะ ต.โนนชัยศรี ต.โคกกม่วัง และ ต.พรมสวรรค์)	160,976	-415	-0.26	
5	1. อำเภอพนมไพร 2. อำเภออาจสามารถ 2. อำเภอหนองฮี (เฉพาะ ต.หนองฮี ต.สาวแห และ ต.คูก้อ)	161,061	-330	-0.20	
6	1. อำเภอสุวรรณภูมิ 2. อำเภอพนทราย 3. อำเภอหนองฮี (ยกเว้น ต.หนองฮี ต.สาวแห และ ต.คูก้อ) 4. อำเภอเมืองสรวง (เฉพาะ ต.เมืองสรวง ต.หนองหิน และ ต.กกกุง)	162,458	1,067	0.66	
7	1. อำเภอเกษตรวิสัย 2. อำเภอปทุมรัตต์ 3. อำเภอเมืองสรวง (ยกเว้น ต.เมืองสรวง ต.หนองหิน และ ต.กกกุง)	160,073	-1,318	-0.82	
8	1. อำเภอจตุรพักตรพิมาน 2. อำเภอเมืองร้อยเอ็ด (เฉพาะ ต.รอบเมือง ต.แคนใหญ่ ต.เมืองทอง ต.นาโพธิ์ ต.หนองแก้ว ต.โนนตาล ต.โนนรัง และ ต.สะอาดสมบูรณ์) 3. อำเภอศรีสมเด็จ (ยกเว้น ต.โพธิ์สัย ต.สวนจิก และ ต.หนองใหญ่)	157,163	-4,228	-2.62	
รวมจำนวนราษฎรทุกเขต		1,291,131			

หมายเหตุ มีพื้นที่ติดต่อกัน มีความสะดวกในการคมนาคมระหว่างกัน และจำนวนราษฎรแต่ละเขตเลือกตั้งใกล้เคียงกัน

  
 (นายพิมพ์ สุริโย)  
 ผู้อำนวยการเลือกตั้งประจำจังหวัดร้อยเอ็ด

# แผนที่แสดงรายละเอียดของพื้นที่ที่ประกอบเป็นเขตเลือกตั้ง จังหวัดร้อยเอ็ด

## รูปแบบ ง



*(Handwritten signature)*

(นายคัมพ์ สุริโย)

ผู้อำนวยการการเลือกตั้งประจำจังหวัดร้อยเอ็ด

## รายละเอียดการแบ่งเขตเลือกตั้งสมาชิกสภาผู้แทนราษฎร ของจังหวัดร้อยเอ็ด

### รูปแบบ ง

จำนวนราษฎรในจังหวัดร้อยเอ็ด ณ วันที่ 31 ธันวาคม 2565 จำนวน 1,291,131 คน

จำนวนเฉลี่ยราษฎรต่อ ส.ส. 1 คนในจังหวัดร้อยเอ็ด เท่ากับ 161,391 คน

เขตเลือกตั้งที่	พื้นที่ประกอบด้วย	จำนวนราษฎรในเขตเลือกตั้ง	ผลต่างจากจำนวนเฉลี่ยราษฎรต่อ ส.ส. หนึ่งคน	คิดเป็นร้อยละ	หมายเหตุ
1	1. อำเภอเมืองร้อยเอ็ด	157,479	-3,912	-2.42	
2	1. อำเภอธวัชบุรี 2. อำเภอจังหาร 3. อำเภอเชียงขวัญ 4. อำเภอทุ่งเขาหลวง	162,385	994	0.62	
3	1. อำเภอโพนทอง 2. อำเภอโพธิ์ชัย	165,822	4,431	2.75	
4	1. อำเภอหนองพอก 2. อำเภอเมยวดี 3. อำเภอเสลภูมิ (เฉพาะ ต.พรสวรรค์ ต.โพธิ์ทอง ต.เหล่าน้อย ต.ศรีวิสัย ต.นาแซง ต.วังหลวง ต.ท่าม่วง ต.เกาะแก้ว ต.หนองหลวง ต.กลาง ต.ขวัญเมือง และ ต.นาเมือง)	162,115	724	0.45	
5	1. อำเภอพนมไพร 2. อำเภออาจสามารถ (เฉพาะ ต.อาจสามารถ ต.โพนเมือง ต.บ้านแจ้ง ต.หนองม และ ต.หนองหมื่นถ่าน) 3. อำเภอเสลภูมิ (ยกเว้น ต.พรสวรรค์ ต.โพธิ์ทอง ต.เหล่าน้อย ต.ศรีวิสัย ต.นาแซง ต.วังหลวง ต.ท่าม่วง ต.เกาะแก้ว ต.หนองหลวง ต.กลาง ต.ขวัญเมือง และ ต.นาเมือง)	157,019	-4,372	-2.71	


(นายคัมภ สุริโย)

ผู้อำนวยการเลือกตั้งประจำจังหวัดร้อยเอ็ด



เขต เลือกตั้งที่	พื้นที่ประกอบด้วย	จำนวน ราษฎรในเขต เลือกตั้ง	ผลต่างจาก จำนวนเฉลี่ย ราษฎรต่อ ส.ส. หนึ่งคน	คิดเป็น ร้อยละ	หมายเหตุ
6	1. อำเภอสุวรรณภูมิ 2. อำเภอหนองฮี 3. อำเภอโพธาราย	165,887	4,496	2.79	
7	1. อำเภอเกษตรวิสัย 2. อำเภอปทุมรัตต์ 3. อำเภอเมืองสรวง (เฉพาะ ต.คูเมือง และ ต.กกกุง)	159,561	-1,830	-1.13	
8	1. อำเภอจตุรพักตรพิมาน 2. อำเภอศรีสมเด็จ 3. อำเภอเมืองสรวง (ยกเว้น ต.คูเมือง และ ต.กกกุง) 4. อำเภออาจสามารถ (ยกเว้น ต.อาจสามารถ ต.โพนเมือง ต.บ้านแจ้ง ต.หนอง และ ต.หนองหมื่นถ่าน)	160,863	-528	-0.33	
รวมจำนวนราษฎรทุกเขต		1,291,131			

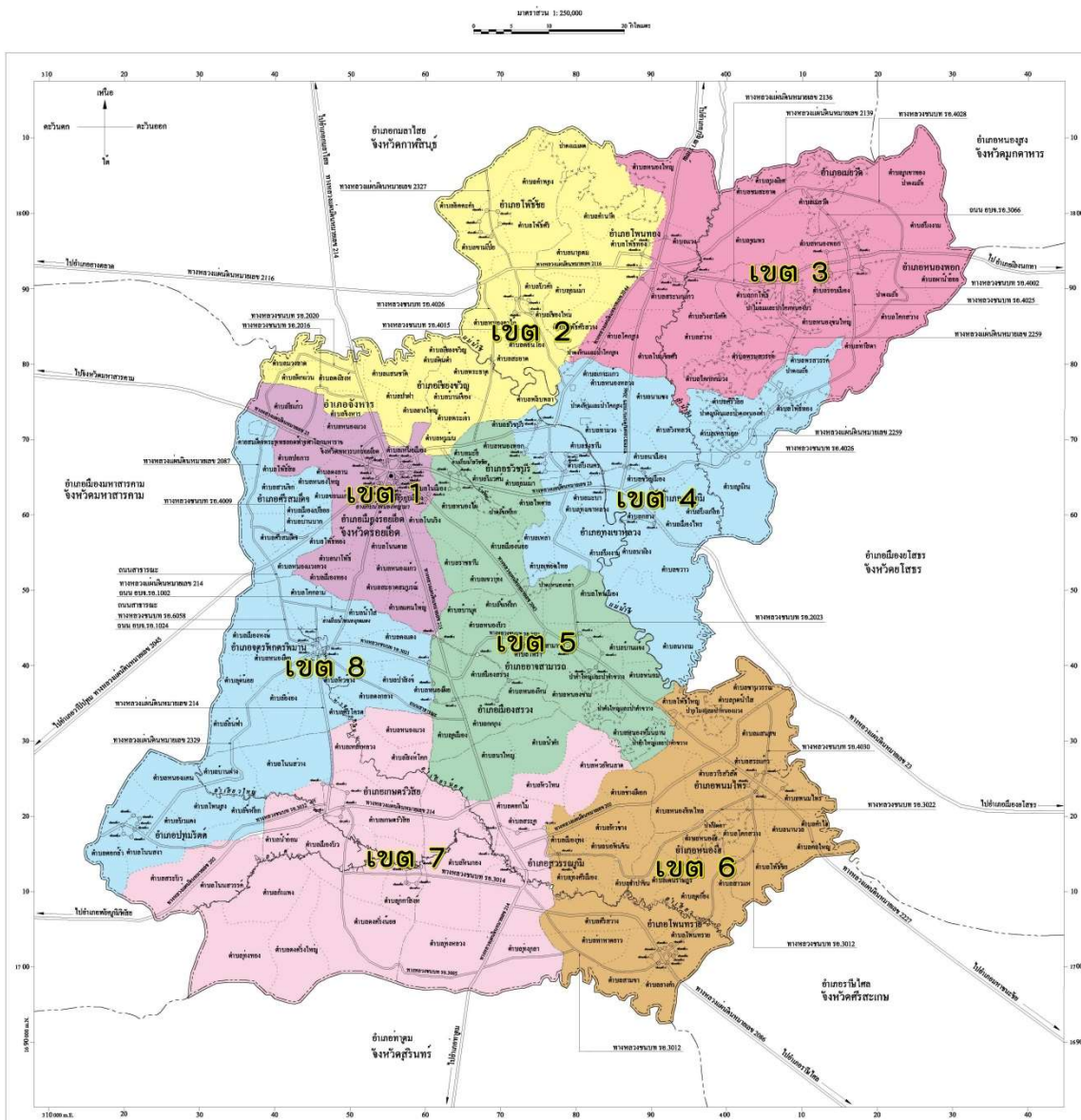
หมายเหตุ มีพื้นที่ติดต่อกัน มีความสะดวกในการคมนาคมระหว่างกัน และจำนวนราษฎรแต่ละเขตเลือกตั้งใกล้เคียงกัน

  
(นายคัมภ์ สุริโย)

ผู้อำนวยการการเลือกตั้งประจำจังหวัดร้อยเอ็ด

# แผนที่แสดงรายละเอียดของพื้นที่ที่ประกอบเป็นเขตเลือกตั้ง จังหวัดร้อยเอ็ด

## รูปแบบ จ



(นายคัมพ์ สุริโย)  
 ผู้อำนวยการการเลือกตั้งประจำจังหวัดร้อยเอ็ด

## รายละเอียดการแบ่งเขตเลือกตั้งสมาชิกสภาผู้แทนราษฎร ของจังหวัดร้อยเอ็ด

### รูปแบบ จ


จำนวนราษฎรในจังหวัดร้อยเอ็ด ณ วันที่ 31 ธันวาคม 2565 จำนวน 1,291,131 คน

จำนวนเฉลี่ยราษฎรต่อ ส.ส. 1 คนในจังหวัดร้อยเอ็ด เท่ากับ 161,391 คน

เขตเลือกตั้งที่	พื้นที่ประกอบด้วย	จำนวนราษฎรในเขตเลือกตั้ง	ผลต่างจากจำนวนเฉลี่ยราษฎรต่อ ส.ส. หนึ่งคน	คิดเป็นร้อยละ	หมายเหตุ
1	1. อำเภอเมืองร้อยเอ็ด	157,479	-3,912	-2.42	
2	1. อำเภอโพธิ์ชัย 2. อำเภอจังหาร 3. อำเภอเชียงขวัญ 4. อำเภอโพนทอง (เฉพาะ ต.อุ่มเม่า ต.นาอุดม ต.คำนาดี ต.โพธิ์ทอง และ ต.โพธิ์ศรีสว่าง)	166,883	5,492	3.40	
3	1. อำเภอหนองพอก 2. อำเภอเมยวดี 3. อำเภอโพนทอง (ยกเว้น ต.อุ่มเม่า ต.นาอุดม ต.คำนาดี ต.โพธิ์ทอง และ ต.โพธิ์ศรีสว่าง)	160,796	-595	-0.37	
4	1. อำเภอเสลภูมิ 2. อำเภอทุ่งเขาหลวง 3. อำเภอธวัชบุรี (เฉพาะ ต.บึงนคร ต.ธงธานี และ ต.ธวัชบุรี)	157,408	-3,983	-2.47	
5	1. อำเภออาจสามารถ 2. อำเภอเมืองสรวง 3. อำเภอธวัชบุรี (ยกเว้น ต.บึงนคร ต.ธงธานี และ ต.ธวัชบุรี) 4. อำเภอสุวรรณภูมิ (เฉพาะ ต.น้ำคำ และ ต.นาใหญ่)	163,997	2,606	1.61	

เขต เลือกตั้งที่	พื้นที่ประกอบด้วย	จำนวน ราษฎรในเขต เลือกตั้ง	ผลต่างจาก จำนวนเฉลี่ย ราษฎรต่อ ส.ส. หนึ่งคน	คิดเป็น ร้อยละ	หมายเหตุ
6	1. อำเภอพนมไพร 2. อำเภอหนองฮี 3. อำเภอโพนทราย 4. อำเภอสุวรรณภูมิ (เฉพาะ ต.ช้างเผือก ต.หัวช้าง ต.บ่อพันขัน ต.จำปาขัน ต.ทุ่งศรีเมือง และ ต.เมืองทุ่ง)	159,412	-1,979	-1.23	
7	1. อำเภอสุวรรณภูมิ (เฉพาะ ต.สระคู ต.ดอกไม้ ต.หินกอง ต.หัวโตน ต.ทุ่งหลวง ต.ห้วยหินลาด และ ต.ทุ่งกุลา) 2. อำเภอเกษตรวิสัย (เฉพาะ ต.เหล่าหลวง ต.เกษตรวิสัย ต.หนองแวง ต.น้ำอ้อม ต.เมืองบัว ต.สิงห์โคก ต.ดงครึ่งใหญ่ ต.ดงครึ่งน้อย ต.กำแพง ต.กู่กาสิงห์ และ ต.ทุ่งทอง) 3. อำเภอปทุมรัตน์ (เฉพาะ ต.โนนสวรรค์ และ ต.สระบัว)	160,575	-816	-0.51	
8	1. อำเภอจตุรพักตรพิมาน 2. อำเภอศรีสมเด็จ 3. อำเภอเกษตรวิสัย (ยกเว้น ต.เหล่าหลวง ต.เกษตรวิสัย ต.หนองแวง ต.น้ำอ้อม ต.เมืองบัว ต.สิงห์โคก ต.ดงครึ่งใหญ่ ต.ดงครึ่งน้อย ต.กำแพง ต.กู่กาสิงห์ และ ต.ทุ่งทอง) 4. อำเภอปทุมรัตน์ (ยกเว้น ต.โนนสวรรค์ และ ต.สระบัว)	164,581	3,190	1.98	
รวมจำนวนราษฎรทุกเขต		1,291,131			

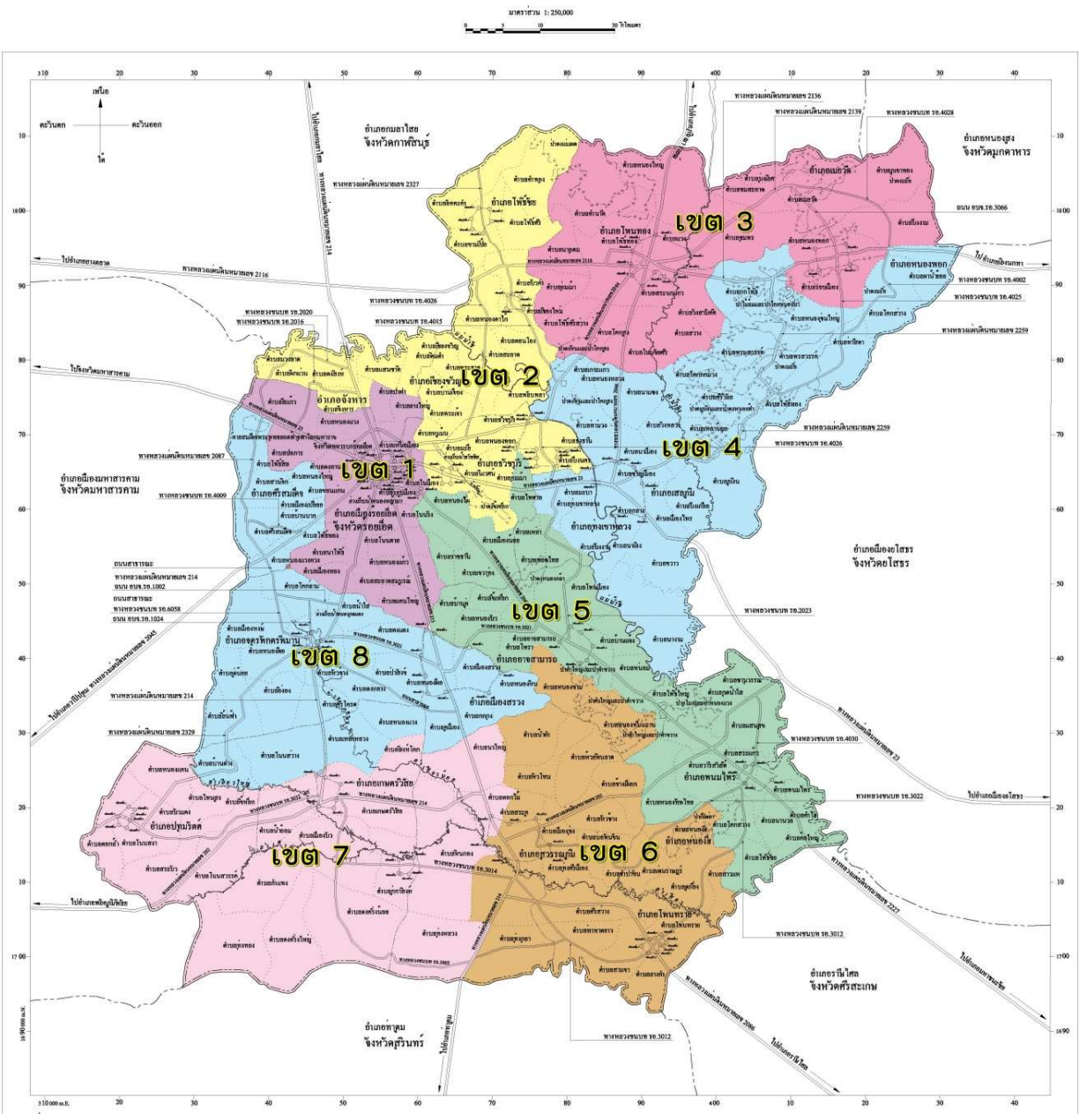
หมายเหตุ มีพื้นที่ติดต่อกัน มีความสะดวกในการคมนาคมระหว่างกัน และจำนวนราษฎรแต่ละเขตเลือกตั้งใกล้เคียงกัน

  
(นายณัฏฐ์ สุริโย)  
ผู้อำนวยการการเลือกตั้งประจำจังหวัดร้อยเอ็ด



# แผนที่แสดงรายละเอียดของพื้นที่ที่ประกอบเป็นเขตเลือกตั้ง จังหวัดร้อยเอ็ด

## รูปแบบ ฉ



*(Handwritten signature)*

(นายดัมพ์ สุริโย)

ผู้อำนวยการการเลือกตั้งประจำจังหวัดร้อยเอ็ด

# รายละเอียดการแบ่งเขตเลือกตั้งสมาชิกสภาผู้แทนราษฎร ของจังหวัดร้อยเอ็ด

## รูปแบบ ฉ


จำนวนราษฎรในจังหวัดร้อยเอ็ด ณ วันที่ 31 ธันวาคม 2565 จำนวน 1,291,131 คน

จำนวนเฉลี่ยราษฎรต่อ ส.ส. 1 คนในจังหวัดร้อยเอ็ด เท่ากับ 161,391 คน

เขตเลือกตั้งที่	พื้นที่ประกอบด้วย	จำนวนราษฎรในเขตเลือกตั้ง	ผลต่างจากจำนวนเฉลี่ยราษฎรต่อ ส.ส. หนึ่งคน	คิดเป็นร้อยละ	หมายเหตุ
1	1. อำเภอเมืองร้อยเอ็ด 2. อำเภอจังหาร (เฉพาะ ต.ยางใหญ่ และ ต.ป่าฝาง)	166,824	5,433	3.37	
2	1. อำเภอโพธิ์ชัย 2. อำเภอเชียงขวัญ 3. อำเภอธวัชบุรี (เฉพาะ ต.ธวัชบุรี ต.หนองพอก ต.มะฮี ต.อุ่มเม้า ต.นิเวศน์ ต.ธงธานี และ ต.บึงนคร) 4. อำเภอจังหาร (ยกเว้น ต.ยางใหญ่ และ ต.ป่าฝาง)	163,588	2,197	1.36	
3	1. อำเภอโพนทอง 2. อำเภอเมยวดี 3. อำเภอหนองพอก (เฉพาะ ต.หนองพอก ต.รอบเมือง ต.ภูเขาทอง และ ต.บึงงาม)	165,326	3,935	2.44	
4	1. อำเภอเสลภูมิ 2. อำเภอหนองพอก (ยกเว้น ต.หนองพอก ต.รอบเมือง ต.ภูเขาทอง และ ต.บึงงาม) 3. อำเภอทุ่งเขาหลวง (เฉพาะ ต.ทุ่งเขาหลวง ต.มะบ้า และ ต.บึงงาม)	162,975	1,584	0.98	

(นายคัมภีร์ สุริโย)

ผู้อำนวยการการเลือกตั้งประจำจังหวัดร้อยเอ็ด

เขต เลือกตั้ง ที่	พื้นที่ประกอบด้วย	จำนวนราษฎร ในเขตเลือกตั้ง	ผลต่างจาก จำนวนเฉลี่ย ราษฎรต่อ ส.ส. หนึ่งคน	คิดเป็น ร้อยละ	หมายเหตุ
5	<p>1. อำเภอพนมไพร</p> <p>2. อำเภออาจสามารถ (เฉพาะ ต.อาจสามารถ ต.ชีเหล็ก ต.บ้านดู่ ต.โพนเมือง ต.บ้านแจ้ง ต.หนองม ต.หนองบัว และ ต.โหรา)</p> <p>3. อำเภอรวิชัยบุรี (ยกเว้น ต.รวิชัยบุรี ต.หนองพอก ต.มะอี ต.อุ่มเม้า ต.นิเวศน์ ต.ธงธานี และ ต.บึงนคร)</p> <p>4. อำเภอทุ่งเขาหลวง (ยกเว้น ต.ทุ่งเขาหลวง ต.มะบ้า และ ต.บึงงาม)</p>	158,728	-2,663	-1.65	
6	<p>1. อำเภอหนองฮี</p> <p>2. อำเภอโพนทราย</p> <p>3. อำเภอสุวรรณภูมิ (เฉพาะ ต.สระคู ต.หัวโตน ต.น้ำคำ ต.ห้วยหินลาด ต.ช้างเผือก ต.หัวช้าง ต.บ่อพันขัน ต.เมืองทุ่ง ต.ทุ่งศรีเมือง ต.จำปาขัน และ ต.ทุ่งกุลา)</p> <p>4. อำเภออาจสามารถ (ยกเว้น ต.อาจสามารถ ต.ชีเหล็ก ต.บ้านดู่ ต.โพนเมือง ต.บ้านแจ้ง ต.หนองม ต.หนองบัว และ ต.โหรา)</p>	154,484	-6,907	-4.28	
7	<p>1. อำเภอปทุมรัตต์</p> <p>2. อำเภอเกษตรวิสัย (เฉพาะ ต.เกษตรวิสัย ต.กู่กาสิงห์ ต.สิงห์โคก ต.ดงครั่งน้อย ต.ดงครั่งใหญ่ ต.ทุ่งทอง ต.กำแพง ต.เมืองบัว และ ต.น้ำอ้อม)</p> <p>3. อำเภอสุวรรณภูมิ (ยกเว้น ต.สระคู ต.หัวโตน ต.น้ำคำ ต.ห้วยหินลาด ต.ช้างเผือก ต.หัวช้าง ต.บ่อพันขัน ต.เมืองทุ่ง ต.ทุ่งศรีเมือง ต.จำปาขัน และ ต.ทุ่งกุลา)</p>	155,438	-5,953	-3.69	

เขต เลือกตั้ง ที่	พื้นที่ประกอบด้วย	จำนวนราษฎร ในเขตเลือกตั้ง	ผลต่างจาก จำนวนเฉลี่ย ราษฎรต่อ ส.ส. หนึ่งคน	คิดเป็น ร้อยละ	หมายเหตุ
8	1. อำเภอจตุรพักตรพิมาน 2. อำเภอศรีสมเด็จ 3. อำเภอเมืองสรวง 4. อำเภอเกษตรวิสัย (ยกเว้น ต.เกษตรวิสัย ต.กู่กาสิงห์ ต.สิงห์โคก ต.ดงครั่งน้อย ต.ดงครั่งใหญ่ ต.ทุ่งทอง ต.กำแพง ต.เมืองบัว และ ต.น้ำอ้อม)	163,768	2,377	1.47	
รวมจำนวนราษฎรทุกเขต		1,291,131			

หมายเหตุ มีพื้นที่ติดต่อกัน มีความสะดวกในการคมนาคมระหว่างกัน และจำนวนราษฎรแต่ละเขตเลือกตั้งใกล้เคียงกัน

  
(นายคัมภีร์ สุวิไล)  
ผู้อำนวยการการเลือกตั้งประจำจังหวัดร้อยเอ็ด





แบบแสดงความคิดเห็นและข้อเสนอแนะเกี่ยวกับรูปแบบการแบ่งเขตเลือกตั้งสมาชิกสภาผู้แทนราษฎร จังหวัดร้อยเอ็ด

เขียนที่.....  
วันที่ ..... เดือน กุมภาพันธ์ พ.ศ. ๒๕๖๖

เรื่อง ขอแสดงความคิดเห็นและข้อเสนอแนะเกี่ยวกับรูปแบบการแบ่งเขตเลือกตั้งสมาชิกสภาผู้แทนราษฎร จังหวัดร้อยเอ็ด  
เรียน ผู้อำนวยการการเลือกตั้งประจำจังหวัดร้อยเอ็ด

- สิ่งที่ส่งมาด้วย ๑. สำเนาบัตรประจำตัวประชาชนของผู้ร่วมแสดงความคิดเห็น จำนวน ๑ แผ่น
- ๒. ข้อมูลรูปแบบการแบ่งเขตเลือกตั้ง จำนวน ๑๕ ชุด (ถ้ามี)

ข้าพเจ้า (นาย/นาง/นางสาว).....อายุ.....ปี หมายเลขโทรศัพท์.....  
หมายเลขบัตรประชาชน.....สังกัดพรรค (ถ้ามี).....  
ที่อยู่ปัจจุบันเลขที่.....ซอย.....ถนน.....ตำบล/แขวง.....  
อำเภอ/เขต.....จังหวัด.....รหัสไปรษณีย์.....

มีความประสงค์ในการแสดงความคิดเห็นเกี่ยวกับรูปแบบแบ่งเขตเลือกตั้งของสมาชิกสภาผู้แทนราษฎร จังหวัดร้อยเอ็ด ดังนี้

เห็นชอบ รูปแบบ .....

ระบุเหตุผล.....  
.....  
.....

เสนอรูปแบบอื่น (ข้อมูลปรากฏตามสิ่งที่ส่งมาด้วย ๒)

เหตุผล.....  
.....

จึงเรียนมาเพื่อโปรดพิจารณา

ขอแสดงความนับถือ

(ลงชื่อ)  
(.....)  
ตำแหน่ง.....



แบบแสดงความคิดเห็นและข้อเสนอแนะเกี่ยวกับรูปแบบการแบ่งเขตเลือกตั้งสมาชิกสภาผู้แทนราษฎร จังหวัดร้อยเอ็ด

เขียนที่.....

วันที่ ..... เดือน กุมภาพันธ์ พ.ศ. ๒๕๖๖

เรื่อง ขอแสดงความคิดเห็นและข้อเสนอแนะเกี่ยวกับรูปแบบการแบ่งเขตเลือกตั้งสมาชิกสภาผู้แทนราษฎร จังหวัดร้อยเอ็ด  
เรียน ผู้อำนวยการการเลือกตั้งประจำจังหวัดร้อยเอ็ด

- สิ่งที่ส่งมาด้วย ๑. บัญชีรายชื่อบุคคลผู้ร่วมแสดงความคิดเห็น จำนวน ๑ ชุด
- ๒. สำเนาบัตรประจำตัวประชาชนของผู้แทนผู้ร่วมแสดงความคิดเห็นจำนวน .... แผ่น
- ๓. ข้อมูลรูปแบบการแบ่งเขตเลือกตั้ง จำนวน ๑๕ ชุด (ถ้ามี)

ข้าพเจ้า (นาย/นาง/นางสาว).....อายุ.....ปี หมายเลขโทรศัพท์.....

หมายเลขบัตรประชาชน.....สังกัดพรรค (ถ้ามี).....

ที่อยู่ปัจจุบันเลขที่.....ซอย.....ถนน.....ตำบล/แขวง.....

อำเภอ/เขต.....จังหวัด.....รหัสไปรษณีย์.....

พร้อมกับพวกจำนวนรวม.....คน มีความประสงค์ในการแสดงความคิดเห็นเกี่ยวกับรูปแบบการแบ่งเขตเลือกตั้งของสมาชิกสภาผู้แทนราษฎร จังหวัดร้อยเอ็ด ดังนี้

เห็นชอบ รูปแบบ ก จำนวน.....คน

ระบุเหตุผล.....

เห็นชอบ รูปแบบ ข จำนวน.....คน

ระบุเหตุผล.....

เห็นชอบ รูปแบบ ค จำนวน.....คน

ระบุเหตุผล.....

เห็นชอบ รูปแบบ ง จำนวน.....คน

ระบุเหตุผล.....

เห็นชอบ รูปแบบ จ จำนวน.....คน

ระบุเหตุผล.....

เห็นชอบ รูปแบบ ฉ จำนวน.....คน

ระบุเหตุผล.....

เสนอรูปแบบอื่น จำนวน.....คน (ข้อมูลปรากฏตามสิ่งที่ส่งมาด้วย ๓)

เหตุผล.....  
.....

จึงเรียนมาเพื่อโปรดพิจารณา

ขอแสดงความนับถือ

(ลงชื่อ)

(.....)

ตำแหน่ง.....

(ผู้แทนผู้ร่วมแสดงความคิดเห็น)







## เงื่อนไขการเสนอรูปแบบการแบ่งเขตเลือกตั้งสมาชิกสภาผู้แทนราษฎร จังหวัดร้อยเอ็ด (นอกเหนือจาก ๖ รูปแบบที่สำนักงานฯ ขอรับฟังความคิดเห็น)



ส่งข้อมูลรูปแบบการแบ่งเขตเลือกตั้ง จำนวน ๑๕ ชุด ซึ่งมีรายละเอียด ดังนี้

๑. แบบแสดงรายละเอียดเกี่ยวกับอำเภอหรือตำบล หรือเขตพื้นที่ที่อยู่ในเขตเลือกตั้งแต่ละเขต
๒. จำนวนราษฎรของแต่ละเขตเลือกตั้งและผลต่างของจำนวนราษฎรในแต่ละเขตเลือกตั้งจากจำนวนเฉลี่ยราษฎรต่อสมาชิกสภาผู้แทนราษฎรหนึ่งคนในจังหวัดร้อยเอ็ด
๓. เหตุผลประกอบการเสนอแนะการแบ่งเขตเลือกตั้ง
๔. แผนที่แสดงรายละเอียดของพื้นที่ที่ประกอบเป็นเขตเลือกตั้งแต่ละเขตเลือกตั้ง

**หมายเหตุ :** หากประสงค์เสนอรูปแบบการแบ่งเขตเลือกตั้งฯ นอกเหนือจาก ๖ รูปแบบที่ขอรับฟังความคิดเห็น ให้จัดทำเอกสารตามที่สำนักงานคณะกรรมการการเลือกตั้งประจำจังหวัดร้อยเอ็ดกำหนด และให้ใช้ชุดข้อมูลจำนวนราษฎรจังหวัดร้อยเอ็ด ตามหลักฐานการทะเบียนราษฎร ณ วันที่ ๓๑ ธันวาคม ๒๕๖๕ หากมีข้อสงสัยเพิ่มเติมโปรดติดต่อประสานงาน กลุ่มงานจัดการเลือกตั้งและการมีส่วนร่วม หมายเลขโทรศัพท์ ๐๔๓-๕๑๖-๖๗๒ หรือ ติดต่อ ณ สำนักงานคณะกรรมการการเลือกตั้งประจำจังหวัดร้อยเอ็ด ตามที่อยู่ด้านล่าง ในวันและเวลาทำการ ระหว่างวันที่ ๔ - ๑๓ กุมภาพันธ์ ๒๕๖๖



สำนักงานคณะกรรมการการเลือกตั้งประจำจังหวัดร้อยเอ็ด

เลขที่ ๕๗๙ หมู่ที่ ๔ ถนนร้อยเอ็ด-โพนทอง ตำบลเหนือเมือง

อำเภอเมืองร้อยเอ็ด จังหวัดร้อยเอ็ด ๔๕๐๐๐

โทรศัพท์/โทรสาร ๐๔๓-๕๑๖-๖๗๒