



แผนพัฒนาท้องถิ่น  
(พ.ศ. 2566-2570)  
เพิ่มเติม/เปลี่ยนแปลง ครั้งที่ 1

องค์การบริหารส่วนตำบลสิงห์โคก  
อำเภอเกษตรวิสัยจังหวัดร้อยเอ็ด

## คำนำ

ด้วยพระราชบัญญัติกำหนดแผนและขั้นตอนกระจายอำนาจให้แก่องค์กรปกครองส่วนท้องถิ่น พ.ศ. 2542 มาตรา 16 และมาตรา 17 บัญญัติให้องค์การบริหารส่วนตำบลมีอำนาจหน้าที่ในการจัดทำแผนพัฒนาท้องถิ่นของตนเอง ภายใต้การกำกับตรวจสอบ ดูแลของหน่วยงานรัฐ และผ่านการมีส่วนร่วมของประชาชน และระเบียบของกระทรวงมหาดไทยว่าด้วยการจัดทำแผนพัฒนาขององค์กรปกครองส่วนท้องถิ่น พ.ศ. 2548 แก้ไขเพิ่มเติมถึง (ฉบับที่ 3) พ.ศ. 2561 ประกอบกับหนังสือ ด่วนที่สุด ที่ มท.0808.3/ว7467 ลงวันที่ 14 พฤษภาคม 2563 เรื่องซักซ้อมแนวทางการทบทวนแผนพัฒนาท้องถิ่น (พ.ศ.2566-2570) ขององค์กรปกครองส่วนท้องถิ่น กำหนดระยะเวลาแผนพัฒนาท้องถิ่นเป็นระยะเวลา 5 ปี กำหนดว่า “แผนพัฒนา” หมายความว่า แผนพัฒนาท้องถิ่นขององค์กรปกครองส่วนท้องถิ่น โดยให้ความหมายของแผนพัฒนาท้องถิ่นไว้ดังนี้

“แผนพัฒนาท้องถิ่น” หมายความว่า แผนพัฒนาขององค์กรปกครองส่วนท้องถิ่น ที่กำหนดวิสัยทัศน์ประเด็นยุทธศาสตร์ เป้าประสงค์ ตัวชี้วัด ค่าเป้าหมาย และกลยุทธ์โดยสอดคล้องกับแผนพัฒนาจังหวัด ยุทธศาสตร์การพัฒนาขององค์กรปกครองส่วนท้องถิ่นในเขตจังหวัด แผนพัฒนาอำเภอ แผนพัฒนาตำบล แผนพัฒนาหมู่บ้านหรือชุมชนอันมีลักษณะเป็นการกำหนดรายละเอียดแผนงานโครงการพัฒนาที่จัดทำขึ้นสำหรับปีงบประมาณแต่ละปี ซึ่งมีความต่อเนื่องและเป็นแผนก้าวหน้าและให้ความหมายรวมถึงการเพิ่มเติมหรือเปลี่ยนแปลงแผนพัฒนาท้องถิ่น องค์การบริหารส่วนตำบลสิงห์โคกได้เล็งเห็นความจำเป็นและความสำคัญเกี่ยวกับการจัดทำแผนพัฒนาท้องถิ่น จึงจัดทำแผนพัฒนาท้องถิ่น (พ.ศ. 2566-2570) ขึ้น ซึ่งถือปฏิบัติตามระเบียบมหาดไทยว่าด้วยการจัดทำแผนพัฒนาขององค์กรปกครองส่วนท้องถิ่น (ฉบับที่ 3) พ.ศ. 2561 ข้อ 17 โดยผ่านกระบวนการจัดทำประชาคมท้องถิ่นและสอดคล้องกับแผนพัฒนาจังหวัด แผนพัฒนาอำเภอ แผนพัฒนาตำบล แผนพัฒนาหมู่บ้านหรือชุมชน อันมีลักษณะเป็นการกำหนดรายละเอียดแผนงานโครงการพัฒนาที่จัดทำขึ้นสำหรับปีงบประมาณแต่ละปี ซึ่งมีความต่อเนื่องและเป็นแผนก้าวหน้า องค์การบริหารส่วนตำบลสิงห์โคก หวังเป็นอย่างยิ่งว่าแผนพัฒนาท้องถิ่น (พ.ศ. 2566-2570) ฉบับนี้ จะได้ใช้เป็นแนวทางการจัดทำงบประมาณประจำปีและตอบสนองความต้องการของประชาชนในเขตองค์การบริหารส่วนตำบลสิงห์โคกได้อย่างมีประสิทธิภาพต่อไป

งานวางแผนและงบประมาณ  
องค์การบริหารส่วนตำบลสิงห์โคก

# สารบัญ

	หน้า
ส่วนที่ 1 สภาพทั่วไปและข้อมูลพื้นฐาน	1
ส่วนที่ 2 ยุทธศาสตร์การพัฒนากองศกรปกครองส่วนท้องถิ่น	12
ส่วนที่ 3 การนำแผนพัฒนาท้องถิ่นไปสู่การปฏิบัติ	47
ส่วนที่ 4 การติดตามและการประเมินผล	106

## ส่วนที่ 1

### สภาพทั่วไปและข้อมูลพื้นฐานขององค์การบริหารส่วนตำบลสิงห์โคก

#### 1. ด้านกายภาพ

##### 1.1 ที่ตั้งของหมู่บ้านหรือตำบล

ตำบลสิงห์โคก เริ่มจัดตั้งเมื่อประมาณพุทธศักราช 2509 โดยแยกมาจากตำบลหนองแวง กำนันตำบลสิงห์โคกคนแรกคือ นายบัว มีผิว ในขณะนั้นมีจำนวน 9 หมู่บ้าน ภาษาที่พูด คือ ภาษาถิ่นไทยอีสาน ต่อมา มีจำนวนประชากรเพิ่มมากขึ้น จึงได้รับการจัดตั้งหมู่บ้านขึ้นเรื่อยๆ ปัจจุบันตำบลสิงห์โคก มีจำนวน 13 หมู่บ้าน

ที่ตั้งที่ทำการองค์การบริหารส่วนตำบลสิงห์โคก เดิมจัดตั้งเป็นสภาตำบลสิงห์โคก ต่อมาได้รับการประกาศให้เป็นสภาตำบล ตามประกาศคณะปฏิวัติฉบับที่ 326 ลงวันที่ 13 ธันวาคม 2515 และเป็นสภาตำบลนิติบุคคล ตามพระราชบัญญัติสภาตำบล และองค์การบริหารส่วนตำบล พ.ศ. 2537 ลงวันที่ 2 มีนาคม 2538 และได้ยกฐานะเป็นองค์การบริหารส่วนตำบล โดยประกาศกระทรวงมหาดไทย ลงวันที่ 19 มกราคม 2539 ซึ่งประกาศในราชกิจจานุเบกษา ฉบับทั่วไป เล่ม 113 ตอนที่ 9 ลงวันที่ 30 มกราคม 2539 องค์การบริหารส่วนตำบลสิงห์โคก ตั้งอยู่ทางทิศตะวันออกเฉียงเหนือของอำเภอเกษตรวิสัยมีเนื้อที่ประมาณ 54.64 ตารางกิโลเมตรหรือ 34,157 ไร่ ระยะห่างจากตัวอำเภอ ประมาณ 13 กิโลเมตร โดยมีอาณาเขตติดต่อกับตำบลใกล้เคียง ดังนี้

ทิศเหนือ	จด	ตำบลหนองแวง อำเภอเกษตรวิสัย จังหวัดร้อยเอ็ด
ทิศตะวันออก	จด	ตำบลหินกอง ตำบลนาใหญ่ อำเภอสุวรรณภูมิ และตำบลคูเมือง อำเภอเมืองสรวง จังหวัดร้อยเอ็ด
ทิศตะวันตก	จด	ตำบลหนองแวง อำเภอเกษตรวิสัย จังหวัดร้อยเอ็ด
ทิศใต้	จด	ตำบลเกษตรวิสัย อำเภอเกษตรวิสัย จังหวัดร้อยเอ็ด

##### 1.2 ลักษณะภูมิประเทศ

ลักษณะพื้นที่โดยทั่วไปของตำบลสิงห์โคก เป็นที่ราบและเป็นดินทรายมีน้ำท่วมถึงในฤดูฝนเกิดความแห้งแล้งมากในฤดูแล้ง แหล่งน้ำที่มีอยู่ในพื้นที่ไม่สามารถเก็บน้ำได้ตลอดปี เพราะมีขนาดเล็กและตื้นเขิน

##### 1.3 ลักษณะภูมิอากาศ

ลักษณะภูมิอากาศของตำบลสิงห์โคก จัดอยู่ในประเภทฝนเมืองร้อน สภาพอากาศโดยทั่วไปขึ้นอยู่กับอิทธิพลของลมมรสุม มีทั้งหมด 3 ฤดู โดยฤดูร้อนเริ่มจากเดือนมีนาคมถึงเดือนพฤษภาคม อากาศจะร้อนและแห้ง อุณหภูมิสูงสุดในช่วงเดือนเมษายนฤดูฝนเริ่มจากเดือนมิถุนายนถึงเดือนตุลาคม ซึ่งเป็นช่วงมรสุมตะวันออกเฉียงใต้พัดผ่าน ฝนจะทิ้งช่วงในเดือนมิถุนายนถึงเดือนกรกฎาคมและจะตกชุกในเดือนกันยายน ฤดูหนาวเริ่มจากเดือนพฤศจิกายนถึงเดือนกุมภาพันธ์ ซึ่งเป็นช่วงที่ลมมรสุมตะวันออกเฉียงเหนือ พัดพาความหนาวมาสู่ประเทศไทย ช่วงที่มีความหนาวเย็นมากที่สุดในช่วงเดือนธันวาคมถึงสิ้นเดือนมกราคม

##### 1.4 ลักษณะของดิน

ลักษณะของดินในพื้นที่เป็นดินร่วนปนทราย ดินเหนียว ดินทราย พื้นที่ราบเหมาะแก่การปลูกข้าว (ข้าวหอมมะลิ) พื้นที่ดอนเหมาะแก่การเลี้ยงสัตว์

## 2. ด้านการเมืองการปกครอง

### 2.1 เขตการปกครอง

ตำบลสิงห์โคก ประกอบด้วยจำนวนหมู่บ้าน 13หมู่บ้าน อยู่ในเขตองค์การบริหารส่วนตำบลสิงห์โคกทั้งหมดได้แก่

หมู่ที่ 1	บ้านสิงห์โคก	จำนวน	147	ครัวเรือน
หมู่ที่ 2	บ้านเหล่างาม	จำนวน	167	ครัวเรือน
หมู่ที่ 3	บ้านดงมัน	จำนวน	154	ครัวเรือน
หมู่ที่ 4	บ้านหนองตาต	จำนวน	83	ครัวเรือน
หมู่ที่ 5	บ้านจานทุ่ง	จำนวน	239	ครัวเรือน
หมู่ที่ 6	บ้านหนองไผ่	จำนวน	218	ครัวเรือน
หมู่ที่ 7	บ้านขี้เหล็กซ้าย	จำนวน	241	ครัวเรือน
หมู่ที่ 8	บ้านดอนแดง	จำนวน	230	ครัวเรือน
หมู่ที่ 9	บ้านโนนสังข์	จำนวน	93	ครัวเรือน
หมู่ที่ 10	บ้านสิงห์โคก	จำนวน	115	ครัวเรือน
หมู่ที่ 11	บ้านขี้เหล็กซ้าย	จำนวน	102	ครัวเรือน
หมู่ที่ 12	บ้านหัวหนอง	จำนวน	65	ครัวเรือน
หมู่ที่ 13	บ้านดงมัน	จำนวน	90	ครัวเรือน

### 2.2 การเลือกตั้ง

การเลือกตั้งผู้บริหารและสมาชิกสภาองค์การบริหารส่วนตำบล ตามพระราชบัญญัติสภาตำบลและองค์การบริหารส่วนตำบล พ.ศ. 2537 และที่แก้ไขเพิ่มเติมถึงปัจจุบัน มีจำนวน 13 หมู่บ้าน การเลือกตั้ง มีผู้บริหารท้องถิ่น (นายกองค์การบริหารส่วนตำบล) จำนวน 1 คน การเลือกตั้งสมาชิกองค์การบริหารส่วนตำบล หมู่บ้านละ 1 คน จำนวน 13 หมู่บ้าน รวมเป็น 13 คน

## 3. จำนวนประชากร

### 3.1 ข้อมูลเกี่ยวกับจำนวนประชากร(ข้อมูลเปรียบเทียบย้อนหลัง 3 – 5ปี และการคาดการณ์ในอนาคต)

ลำดับที่	ปี พ.ศ.	จำนวนประชากร			จำนวนครัวเรือน	หมายเหตุ
		ชาย	หญิง	รวม		
1	พ.ศ. 2560	3,566	3,607	7,183	1,837	
2	พ.ศ. 2561	3,567	3,648	7,215	1,850	
3	พ.ศ. 2562	3,584	3,648	7,232	1,850	
4	พ.ศ. 2563	3,579	3,634	7,213	1,880	
5	พ.ศ. 2564	3,553	3,634	7,187	1,944	

ในอนาคตประชากรเพิ่มขึ้นหรือลดลงขึ้นอยู่กับ การเกิด การตาย ย้ายเข้า ย้ายออก

ตารางแสดงจำนวนประชากรในตำบลสิงห์โคก

หมู่ที่	ชื่อ-หมู่บ้าน	จำนวนประชากร			จำนวน ครัวเรือน	หมายเหตุ
		ชาย	หญิง	รวม		
1	บ้านสิงห์โคก	283	315	598	147	
2	บ้านเหล่างาม(บ้านดอนกลาง)	326	336	662	167	
3	บ้านดงมัน	313	324	637	154	
4	บ้านหนองตาต	189	175	364	83	
5	บ้านจานทุ่ง	417	462	879	239	
6	บ้านหนองไผ่	380	388	768	218	
7	บ้านขี้เหล็กซ้าย	411	389	800	241	
8	บ้านดอนแดง	292	307	599	230	
9	บ้านโนนสังข์	197	177	374	93	
10	บ้านสิงห์โคก	220	245	465	115	
11	บ้านขี้เหล็กซ้าย	166	168	334	102	
12	บ้านหัวหนอง	126	128	254	65	
13	บ้านดงมัน	233	220	453	90	
รวม		3,553	3,634	7,187	1,944	

หมายเหตุ ข้อมูล ณ เดือน ธันวาคม พ.ศ. 2564

3.2 ช่วงอายุและจำนวนประชากร

แยกตามช่วงอายุ	ชาย	หญิง	หมายเหตุ
จำนวนประชากรเยาวชน	694	698	อายุต่ำกว่า 18 ปี
จำนวนประชากร	2,408	2,375	อายุ 18-60 ปี
จำนวนประชากรผู้สูงอายุ	451	561	อายุมากกว่า 60 ปี
รวม	3,553	3,634	ทั้งสิ้น 7,187 คน

4. สภาพทางสังคม

4.1. ด้านการศึกษา

- โรงเรียนประถมศึกษา จำนวน 2 แห่ง
- โรงเรียนมัธยมศึกษา (ขยายโอกาส) จำนวน 2 แห่ง
- ศูนย์พัฒนาเด็กเล็กตำบลสิงห์โคก จำนวน 4 ศูนย์  
(อยู่ในความดูแลของ องค์การบริหารส่วนตำบลสิงห์โคก)
- ที่อ่านหนังสือพิมพ์ประจำหมู่บ้าน/ห้องสมุดประชาชน จำนวน 13 แห่ง
- ในพื้นที่มีการศึกษานอกระบบ (กศน.สิงห์โคก) 1 แห่ง

4.2 ด้านการสาธารณสุข

- โรงพยาบาลส่งเสริมสุขภาพชุมชน จำนวน 2 แห่ง
  - ชีวราชการ จำนวน 6 คน
  - ลูกจ้างชั่วคราว จำนวน 10 คน
  - อาสาสมัครสาธารณสุข จำนวน 266 คน
- อัตราการมีและใช้ส้วมราดน้ำ จำนวน 100%

#### 4.3 อาชญากรรม -

#### 4.4 ยาเสพติด

มีการเฝ้าระวังและควบคุมปัญหายาเสพติดทุกพื้นที่

#### 4.5 การสังคมสงเคราะห์

- มีการให้สวัสดิการเบี้ยยังชีพผู้พิการ, ผู้ป่วยเอดส์, ผู้สูงอายุ
- รับลงทะเบียนและประสานโครงการเงินอุดหนุนเพื่อการเลี้ยงดูเด็กแรกเกิด
- ประสานทำบัตรผู้พิการ
- ให้สวัสดิการจากกองทุนสวัสดิการชุมชนตำบลสิงห์โคก
- ให้สวัสดิการจากกองทุนขยะ สะสมเงินทอง คุ่มครองอนาคตตำบลสิงห์โคก
- ให้สวัสดิการแจกผ้าห่มต้านภัยหนาว

### 5. การบริการพื้นฐาน

#### 5.1) การคมนาคมขนส่ง

เส้นทางหลักในหมู่บ้านและตำบล เป็นถนนลาดยางและถนนคสล. เส้นทางซอยของหมู่บ้านในตำบลเป็นลูกรังประมาณร้อยละ 50 ถนนยกร่องปูนดินเพื่อการเกษตร ประมาณร้อยละ 20 สะพาน 3 แห่ง

การคมนาคมระหว่างตำบล ได้แก่ ทางหลวงชนบทหมายเลข 3041 เกษตรวิสัย - ดอนแดง ทางหลวงชนบทหมายเลข 3017 โพนโพธิ์ - บ้านทุ่ม ทางหลวงชนบทหมายเลข 3043 สะแบง - ศรีโคตรทางหลวงชนบททั้ง 3 สายเป็นทางเชื่อมระหว่างตำบลอยู่ในพื้นที่ของตำบลสิงห์โคก

#### 5.2 การไฟฟ้า

- ไฟฟ้าสาธารณะ จำนวน 13 หมู่บ้าน
- ราษฎรมีไฟฟ้าใช้ครบทุกครัวเรือน และเริ่มมีการขยายเขตไฟฟ้าเพื่อการเกษตรประมาณร้อยละ 10

#### 5.3 การประปา

- บ่อบาดาลโยธาและกรมทรัพย์ฯ จำนวน 10 แห่ง
- ประปาหมู่บ้าน จำนวน 13 แห่ง

#### 5.4 โทรศัพท์

- ปัจจุบันทุกหมู่บ้าน ใช้โทรศัพท์เคลื่อนที่เป็นส่วนใหญ่
- หอกระจายข่าว จำนวน 13 แห่ง

#### 5.5 ระบบโลจิสติกส์หรือการขนส่ง และวัสดุ ครุภัณฑ์

ที่ทำการไปรษณีย์ที่ใกล้ที่สุดได้ ได้แก่ ที่ทำการไปรษณีย์เอกชน จำนวน 1 แห่ง ที่ทำการไปรษณีย์เกษตรวิสัย ตั้งอยู่ ตำบลเกษตรวิสัย อำเภอเกษตรวิสัย จังหวัดร้อยเอ็ด ห่างจากตำบลสิงห์โคก ประมาณ 13 กิโลเมตร

### 6.1 การเกษตร

อาชีพเกษตรกรรม 85% อาชีพรับจ้าง 10% มีอาชีพค้าขายและรับราชการ 5% ตำบลสิงห์โคกส่วนใหญ่เป็นพื้นที่ราบเหมาะแก่การทำนา ประชากรส่วนใหญ่ประกอบอาชีพทำนาเป็นหลักปลูกพืชไร่ในฤดูแล้ง เช่น เพาะเห็ดฟาง ปลูกยาสูบ ปลูกพืชผักสวนครัว และเลี้ยงสัตว์เป็นอาชีพเสริม เช่น เป็ด ไก่ สุกร กระบือ โคเนื้อ ปลา ดูก ฯลฯ

### 6.2 การประมง

ตำบลสิงห์โคก มีการประมง คือบ่อเลี้ยงปลา ตั้งอยู่ที่หมู่ที่ 8 บ้านดอนแดง

### 6.3 การปศุสัตว์

ตำบลสิงห์โคก มีการปศุสัตว์ คือการเลี้ยงโค กระบือ และการเลี้ยงสุกรในทุกหมู่บ้านของตำบลสิงห์โคก

### 6.4 การบริการ

- หน่วยธุรกิจในเขตองค์การบริหารส่วนตำบลสิงห์โคก
- ปั้มน้ำมันทุกชนิด จำนวน 8 แห่ง
- ร้านซ่อม จำนวน 7 แห่ง
- ร้านขายของชำ จำนวน 50 แห่ง
- โรงสี จำนวน 26 แห่ง
- กองทุนพัฒนาหมู่บ้าน จำนวน 5 แห่ง
- สหกรณ์การเกษตร จำนวน 1 แห่ง
- ร้านตัดผม จำนวน 5 แห่ง
- อุตสาหกรรมครัวเรือน จำนวน 5 แห่ง

### 6.5 การท่องเที่ยว

-

### 6.6 อุตสาหกรรม

ตำบลสิงห์โคกไม่มีอุตสาหกรรมในพื้นที่

### 6.7 การพาณิชย์และกลุ่มอาชีพ

กลุ่มพัฒนาอาชีพ	จำนวน 17 กลุ่ม
กลุ่มเยาวชน	จำนวน 13 กลุ่ม
กลุ่มเลี้ยงปลา	จำนวน 3 กลุ่ม
กลุ่มออมทรัพย์	จำนวน 13 กลุ่ม
กลุ่มขนมจีน	จำนวน 2 กลุ่ม
กลุ่มเย็บผ้า	จำนวน 2 กลุ่ม

### 6.8 แรงงาน

ประชาชนส่วนใหญ่ประมาณร้อยละ 80 ประกอบอาชีพเกษตรกรรม ได้แก่ ทำนา, ปลูกพืชไร่ในฤดูแล้งเช่น เพาะเห็ดฟาง ปลูกยาสูบ ปลูกพืชผักสวนครัว และเลี้ยงสัตว์เป็นอาชีพเสริม เช่น เป็ด ไก่ สุกร กระบือ โคเนื้อ ที่เหลือประกอบอาชีพส่วนตัวและรับจ้าง



## 7. ศาสนา ประเพณี วัฒนธรรม

### 7.1 การนับถือศาสนา

- ประชาชนส่วนใหญ่ นับถือศาสนาพุทธ โดยมีข้อมูลศาสนสถาน ดังนี้

1. วัด/สำนักสงฆ์	จำนวน	10	แห่ง
2. โบสถ์/วิหาร	จำนวน	-	แห่ง
3. ศาลเจ้า	จำนวน	-	แห่ง

### 7.2 ประเพณีและงานประจำปี

- งานประเพณีบุญคุณสถาน
- งานประเพณีบุญผะเหวด
- งานประเพณีสงกรานต์
- งานประเพณีบุญบั้งไฟ
- งานประเพณีบุญเบิกบ้าน
- งานประเพณีทอดเทียนโฮม
- งานประเพณีลอยกระทง
- งานประเพณีตักบาตรเทโว
- งานพิธีทางศาสนา ได้แก่ วันอาสาฬหบูชา วันวิสาขบูชา วันมาฆบูชา

### 7.3 ภูมิปัญญาท้องถิ่น ภาษาถิ่น

ภูมิปัญญาท้องถิ่นที่โดดเด่นคือประชาชนในเขตองค์การบริหารส่วนตำบลได้อนุรักษ์ภูมิปัญญาท้องถิ่น ได้แก่ การเลี้ยงไหมและการทอผ้าไหม จักสานวิธีการทอเสื่อจากต้นกก หัตถกรรมเครื่องปั้นดินเผาและการจับปลาแบบธรรมชาติ ภาษาถิ่น ส่วนมากร้อยละ 90 พูดภาษาอีสาน

### 7.4 สินค้าพื้นเมืองและของที่ระลึก

ประชาชนในเขตองค์การบริหารส่วนตำบล ได้ผลิตของใช้พื้นเมืองขึ้นใช้ในครัวเรือนและเหลือเอาไว้จำหน่าย ได้แก่ ผ้าที่ทอจากผ้าไหม, การสานก่องข้าวด้วยไม้ไผ่, การสานก่องข้าวด้วยต้นกก

## 8.ทรัพยากรธรรมชาติ

### 8.1 น้ำ

#### 1) แหล่งน้ำธรรมชาติ

- ลำน้ำ,ลำห้วย	จำนวน	3	สาย
- บึง,หนองและอื่นๆ	จำนวน	10	แห่ง

#### ด้านการเกษตร

มีการเพาะปลูกข้าวหอมมะลิเพาะเห็ดฟาง เลี้ยงปลา

#### ข้อมูลด้านแหล่งน้ำทำการเกษตร

มีลำเสียน้อยไหลผ่านทางตอนล่างของตำบล และมีหนองน้ำสาธารณะประจำหมู่บ้าน มีคลองห้วยเต่า หลิว คลองบวกอีตู๋และสระน้ำเพื่อการเกษตรของกรมพัฒนาที่ดิน

#### ข้อมูลด้านแหล่งน้ำกิน น้ำใช้ (หรือน้ำเพื่อการอุปโภคบริโภค)

ใช้แหล่งน้ำจากบ่อบาดาล และน้ำผิวดินในการผลิตน้ำประปาประจำหมู่บ้าน

## 2) แหล่งน้ำที่สร้างขึ้น

- ฝาย จำนวน 3 แห่ง
- บ่อบาดาลโยธาและกรมทรัพย์ฯ จำนวน 10 แห่ง
- ประปาหมู่บ้าน จำนวน 13 แห่ง

### 8.2 ป่าไม้

องค์การบริหารส่วนตำบลมีป่าชุมชนและทรัพยากรธรรมชาติในพื้นที่  
มีที่สาธารณะประโยชน์ที่ประชาชนใช้ร่วมกัน

1. ดงหนองกลางอยู่ในพื้นที่หมู่ที่ 10 บ้านสิงห์โคก มีเนื้อที่ 139 ไร่ 74 ตารางวา
2. ดงหัวนาอยู่ในพื้นที่บ้านเหล่างาม หมู่ที่ 2 และบ้านดงมัน หมู่ที่ 3 มีเนื้อที่ 91 ไร่ 2 งาน 36 เศษ 2 ส่วน 10 ตารางวา
3. ดงหัวทรวง อยู่ในพื้นที่บ้านดงมัน หมู่ที่ 13 มีเนื้อที่ 105 ไร่ 64 เศษ 9 ส่วน 10 ตารางวา
4. ดงลูกเสลา (ดงบ้านเก่า) อยู่ในพื้นที่บ้านสิงห์โคก หมู่ที่ 1 มีเนื้อที่ 114 ไร่ 3 งาน 21 ตารางวา
5. ดงบ้านจานทุ่ง(ท่าเลเลี้ยงสัตว์) อยู่ในพื้นที่บ้านจานทุ่ง หมู่ที่ 5 มีเนื้อที่ 112 ไร่ 1 งาน 30 ตารางวา
6. ดงเข้าบ้าน อยู่ในพื้นที่บ้านขี้เหล็กซ้าย หมู่ที่ 7 มีเนื้อที่ 7 ไร่ 3 งาน 81 ตารางวา

### 8.3 ภูเขา

องค์การบริหารส่วนตำบลสิงห์โคกไม่มีภูเขา

## 9. ข้อมูลเกี่ยวกับศักยภาพของท้องถิ่น

### 1) ด้านการเมือง – การบริหาร

1. องค์การบริหารส่วนตำบลสิงห์โคก มีการจัดองค์กรการบริหารงานออกเป็น 2 ส่วน คือ

1.1 สภาองค์การบริหารส่วนตำบล ประกอบด้วย สมาชิกสภาองค์การบริหารส่วนตำบลสิงห์โคกที่ราษฎรเลือกตั้งขึ้นตามกฎหมายว่าด้วยการเลือกตั้งสมาชิกสภาองค์การบริหารส่วนตำบล จำนวน 13 หมู่บ้าน (หมู่บ้านละ 1 คน รวม 13 คน) อยู่ในตำแหน่งคราวละ 4 ปี ซึ่งถือว่าเป็นผู้แทนปวงชนในเขตองค์การบริหารส่วนตำบลมีหน้าที่ให้ความเห็นชอบแผนพัฒนาองค์การบริหารส่วนตำบลเพื่อเป็นแนวทางในการบริหารกิจการขององค์การบริหารส่วนตำบล พิจารณาและให้ความเห็นชอบร่างข้อบัญญัติขององค์การบริหารส่วนตำบลร่างข้อบัญญัติงบประมาณรายจ่ายประจำปีและร่างข้อบัญญัติงบประมาณรายจ่ายเพิ่มเติม และควบคุมการปฏิบัติงานของนายกองค์การบริหารส่วนตำบลให้เป็นไปตามกฎหมาย นโยบายแผนพัฒนาองค์การบริหารส่วนตำบล ข้อบัญญัติ ระเบียบและข้อบังคับของทางราชการและสภาองค์การบริหารส่วนตำบลมีประธานสภาและรองประธานสภาคนหนึ่งซึ่งเลือกจากสมาชิกสภาองค์การบริหารส่วนตำบลให้นายอำเภอแต่งตั้งประธานและรองประธานสภาองค์การบริหารส่วนตำบลตามมติของสภาองค์การบริหารส่วนตำบล ให้สภาองค์การบริหารส่วนตำบลเลือกปลัดองค์การบริหารส่วนตำบลหรือสมาชิกสภาองค์การบริหารส่วนตำบลคนหนึ่งเป็นเลขานุการสภาองค์การบริหารส่วนตำบลโดยมีหน้าที่รับผิดชอบงานธุรการและจัดการประชุมและงานอื่นใดตามที่ประธานสภาองค์การบริหารส่วนตำบลมอบหมาย ทั้งนี้ให้คำนึงถึงความรู้ความสามารถอันจะเป็นประโยชน์ต่อสภาองค์การบริหารส่วนตำบล

1.2 คณะผู้บริหาร ประกอบด้วย นายกองค์การบริหารส่วนตำบล และรองนายกองค์การบริหารส่วนตำบล จำนวน 2 คน และเลขานุการนายกองค์การบริหารส่วนตำบล จำนวน 1 คน ทำหน้าที่ควบคุมและรับผิดชอบในการบริหารกิจการขององค์การบริหารส่วนตำบล ทั้งนี้ ให้มีพนักงานองค์การบริหารส่วนตำบลและจัดแบ่งการบริหารงานออกเป็นส่วนต่าง ๆ ตามปริมาณและคุณภาพของงาน โดยมีปลัดองค์การบริหารส่วนตำบลเป็นผู้บังคับบัญชาและรับผิดชอบในงานประจำทั่วไปขององค์การบริหารส่วนตำบล

## การบริหารงานขององค์การบริหารส่วนตำบล

### 1.) คณะผู้บริหารท้องถิ่นประกอบด้วย

นายบุญธรรม เหล่าบ้านเหนือ	ตำแหน่ง	นายกองค์การบริหารส่วนตำบลสิงห์โคก
นายประเสริฐ กองไธสง	ตำแหน่ง	รอง นายก อบต . สิงห์โคก
นายอุรา มะลา	ตำแหน่ง	รอง นายก อบต . สิงห์โคก
นายสาคร คำวงษา	ตำแหน่ง	เลขานุการนายก

### 2) ฝ่ายสภาองค์การบริหารส่วนตำบล

นายอุทัย มะลา	ตำแหน่ง	ประธานสภาฯ
นายโพธิ์ บุญคำ	ตำแหน่ง	รองประธานสภาฯ
สิบตำรวจโทสุศักดิ์ อินทร์สีเมือง	ตำแหน่ง	เลขานุการสภาฯ

และมีสมาชิกสภาองค์การบริหารส่วนตำบลที่มาจากการเลือกตั้งของประชาชนภายในตำบลสิงห์โคก จำนวน 13 คน

#### ข้อมูลด้านการศึกษาของ สมาชิกสภาองค์การบริหารส่วนตำบล

จำนวนสมาชิก	ระดับการศึกษา					
	ประถมศึกษา	มัธยมศึกษา ตอนต้น	มัธยมศึกษา ตอนปลาย	อนุปริญญาหรือ เทียบเท่า	ปริญญาตรี	ปริญญาโท
ชาย 11คน	1	-	8	-	2	-
หญิง 2 คน	-	-	2	-	-	-
รวม 13 คน	1	-	10	-	2	-

#### ข้อมูลจำนวน พนักงานองค์การบริหารส่วนตำบลสิงห์โคกจำนวน 56 คนแยกเป็น

ส่วนราชการ	พนักงานส่วนตำบล (คน)	พนักงานจ้างตาม ภารกิจ (คน)	พนักงานจ้าง ทั่วไป (คน)	พนักงานจ้าง เหมาบริการ (คน)
สำนักงานปลัด	12(ลจ.1)	8	5	-
กองคลัง	3	4	-	-
กองช่าง	1	3	-	-
กองการศึกษา	8 (ครู คส.2 ,6)	8	1	-
กองสวัสดิการ	1 (ลจ.1)	1	-	-
รวม	26	24	6	0

## ข้อมูลการศึกษา ของพนักงานส่วนตำบลลูกจ้างประจำและพนักงานจ้างของ อบต.สิงห์โคก

ประเภท	ระดับการศึกษา											
	ประถมศึกษา		มัธยมศึกษา		ปวช./ปวส		อนุปริญญาหรือเทียบเท่า		ปริญญาตรี		ปริญญาโท	
	ชาย	หญิง	ชาย	หญิง	ชาย	หญิง	ชาย	หญิง	ชาย	หญิง	ชาย	หญิง
พนักงานส่วนตำบล	-	-	-	-	1	2	-	-	1	6	2	6
ลูกจ้างประจำ	-	-	-	-	-	-	-	-	1	1	-	-
พนักงานจ้าง	-	-	8	-	5	2	-	-	2	7	-	-
ครู/ครู ผดด.	-	-	-	1	-	-	-	-	-	11	-	-
รวม 56 คน	-	-	8	1	6	4	-	-	4	25	2	6

## ข้อมูลด้านงบประมาณขององค์การบริหารส่วนตำบลสิงห์โคก

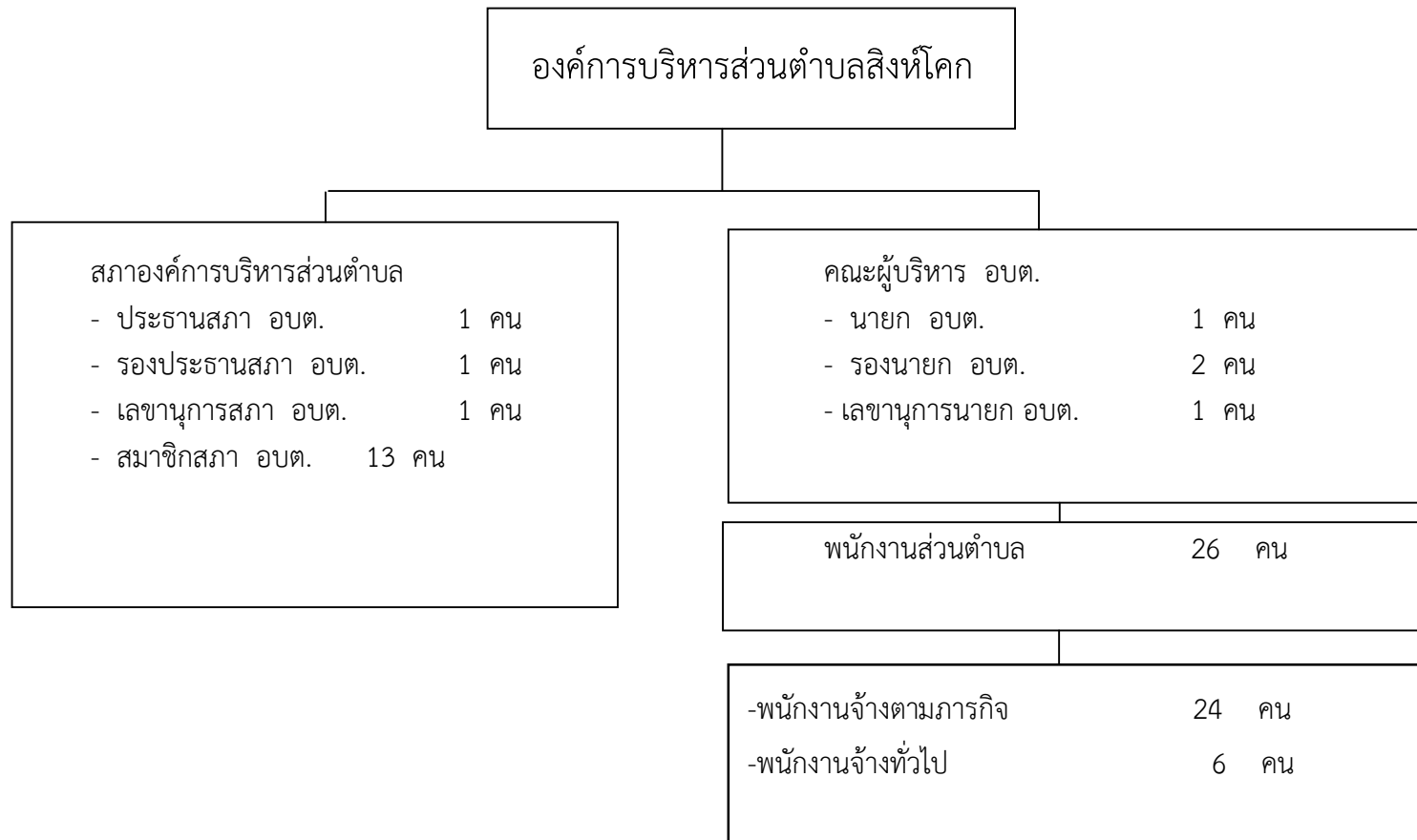
รายการ	รายได้ (บาท)			
	ปี 2561	ปี 2562	ปี 2563	ปี 2564
รายได้จัดเก็บเอง	380,293.16	367,556.52	14,969.46	183,507.12
รายได้ที่รัฐจัดสรรให้	18,936,671.05	19,656,621.12	18,238,517.19	20,093,387.92
เงินอุดหนุนจากรัฐบาล	21,995,005.00	23,857,400.00	25,269,358.00	25,595,089.57
เงินอุดหนุนจากรัฐบาล(มีวัตถุประสงค์)				
รายได้รวม	41,311,696.21	43,881,577.64	43,522,844.65	45,871,984.61

## 14. กำหนดผู้ใหญ่บ้านตำบลสิงห์โคก

- |                          |   |
|--------------------------|---|
| 1. นายอุดม นามหาไชย      | ผู้ใหญ่บ้าน หมู่ที่ 1 บ้านสิงห์โคก            |
| 2. นายวิชัย ฮวดศรี       | ผู้ใหญ่บ้าน หมู่ที่ 2 บ้านเหล่างาม            |
| 3. นายทองมาก โยธาจันทร์  | ผู้ใหญ่บ้าน หมู่ที่ 3 บ้านดงมัน               |
| 4. นายอภิรักษ์ บุญสงค์   | ผู้ใหญ่บ้าน หมู่ที่ 4 บ้านหนองตาด             |
| 5. นายประเทือง พรหมมี    | ผู้ใหญ่บ้าน หมู่ที่ 5 บ้านจานทุ่ง             |
| 6. นายมีศักดิ์ ศรีศรี    | ผู้ใหญ่บ้าน หมู่ที่ 6 บ้านหนองไผ่             |
| 7. นายไสว พันธุ์เกตุ     | ผู้ใหญ่บ้าน หมู่ที่ 7 บ้านขี้เหล็กซ้าย        |
| 8. นางมณฑา พิมพ์สิงห์    | ผู้ใหญ่บ้าน หมู่ที่ 8 บ้านดอนแตง              |
| 9. นายเหรียญ ก้านจันทร์  | ผู้ใหญ่บ้าน หมู่ที่ 9 บ้านโนนสังข์            |
| 10. นายประกร คำวงษา      | ผู้ใหญ่บ้าน หมู่ที่ 10 บ้านสิงห์โคก           |
| 11. นางประมวล นามวงษ์ศรี | กำนันตำบลสิงห์โคก หมู่ที่ 11 บ้านขี้เหล็กซ้าย |
| 12. นายบัญญัติษฐ์ สำโรง  | ผู้ใหญ่บ้าน หมู่ที่ 12 บ้านหัวหนอง            |
| 13. นายสุนทร วงษ์จำปา    | ผู้ใหญ่บ้าน หมู่ที่ 13 บ้านดงมัน              |

## โครงสร้างการบริหารงานบุคคล





## ยุทธศาสตร์การพัฒนากองครักษ์ปกครองส่วนท้องถิ่น

## 1. ความสัมพันธ์ระหว่างแผนพัฒนาระดับมหภาค

## 1.1 แผนยุทธศาสตร์ชาติ 20 ปี (พ.ศ. 2561 – 2580)

โดยที่รัฐธรรมนูญแห่งราชอาณาจักรไทย มาตรา 65 กำหนดให้รัฐพึงจัดให้มียุทธศาสตร์ชาติเป็นเป้าหมายการพัฒนาประเทศอย่างยั่งยืน ตามหลักธรรมาภิบาลเพื่อใช้เป็นกรอบในการจัดทำแผนต่างๆ ให้สอดคล้องและบูรณาการกันเพื่อให้เกิดเป็นพลังผลักดันร่วมกันไปสู่เป้าหมายดังกล่าว โดยให้เป็นไปตามที่กำหนดในกฎหมายว่าด้วยการจัดทำยุทธศาสตร์ชาติ และต่อมาได้มีการตราพระราชบัญญัติการจัดทำยุทธศาสตร์ชาติ พ.ศ. 2560 มีผลบังคับใช้เมื่อวันที่ 1 สิงหาคม 2560 โดยกำหนดให้มีการแต่งตั้งคณะกรรมการยุทธศาสตร์ชาติ เพื่อรับผิดชอบในการจัดทำร่างยุทธศาสตร์ชาติ กำหนดวิธีการการมีส่วนร่วมของประชาชนในการจัดทำร่างยุทธศาสตร์ชาติ ในการติดตาม การตรวจสอบ และการประเมินผล รวมทั้งกำหนดมาตรการส่งเสริมและสนับสนุนให้ประชาชนทุกภาคส่วนดำเนินการให้สอดคล้องกับยุทธศาสตร์ชาติ

เพื่อให้เป็นไปตามที่กำหนดในพระราชบัญญัติการจัดทำ ยุทธศาสตร์ชาติ พ.ศ. 2560 คณะกรรมการยุทธศาสตร์ชาติได้แต่งตั้งคณะกรรมการจัดทำยุทธศาสตร์ชาติด้านต่างๆ รวม 6 คณะอันประกอบด้วย คณะกรรมการจัดทำยุทธศาสตร์ชาติด้านความมั่นคง คณะกรรมการจัดทำยุทธศาสตร์ชาติด้านการสร้างความสามารถในการแข่งขัน คณะกรรมการจัดทำยุทธศาสตร์ชาติด้านการพัฒนาและเสริมสร้างศักยภาพทรัพยากรมนุษย์ คณะกรรมการจัดทำยุทธศาสตร์ชาติด้านการสร้างโอกาสและความเสมอภาคทางสังคม คณะกรรมการจัดทำยุทธศาสตร์ชาติด้านการสร้างการเติบโตบนคุณภาพชีวิตที่เป็นมิตรต่อสิ่งแวดล้อม และคณะกรรมการจัดทำยุทธศาสตร์ชาติด้านการปรับสมดุลและพัฒนาระบบการบริหารจัดการภาครัฐ เพื่อรับผิดชอบในการดำเนินการจัดทำร่างยุทธศาสตร์ชาติให้เป็นไปตามหลักเกณฑ์ วิธีการ และเงื่อนไขที่กำหนด ตลอดจนได้จัดให้มีการรับฟังความคิดเห็นของประชาชนและหน่วยงานของรัฐที่เกี่ยวข้องอย่างกว้างขวางเพื่อประกอบการพิจารณาจัดทำร่างยุทธศาสตร์ชาติตามที่กฎหมายกำหนดแล้ว

ยุทธศาสตร์ชาติ 20 ปี (พ.ศ. 2561 - 2580) เป็นยุทธศาสตร์ชาติฉบับแรกของประเทศไทยตามรัฐธรรมนูญแห่งราชอาณาจักรไทย ซึ่งจะต้องนำไปสู่การปฏิบัติเพื่อให้ประเทศไทยบรรลุวิสัยทัศน์ “ประเทศไทยมีความมั่นคง มั่งคั่ง ยั่งยืน เป็นประเทศพัฒนาแล้ว ด้วยการพัฒนาตามหลักปรัชญาของเศรษฐกิจพอเพียง” ภายในช่วงเวลาดังกล่าว เพื่อความสุขของคนไทยทุกคน

## สถานการณ์ แนวโน้ม วิสัยทัศน์ และเป้าหมายในการพัฒนาประเทศ

## 1. บทนำ

การพัฒนาประเทศไทยนับตั้งแต่แผนพัฒนาเศรษฐกิจและสังคมแห่งชาติ ฉบับที่ 1 เป็นต้นมาได้ส่งผลให้ประเทศมีการพัฒนาในทุกมิติ ทั้งในด้านเศรษฐกิจที่ประเทศไทยได้รับการยกระดับเป็นประเทศในกลุ่มบนของกลุ่มประเทศระดับรายได้ปานกลาง ในด้านสังคมที่มีการพัฒนาคุณภาพชีวิตของประชาชนส่งผลให้ประเทศไทยหลุดพ้นจากการเป็นประเทศยากจน และในด้านสิ่งแวดล้อมที่ประเทศไทยมีข้อได้เปรียบในความหลากหลายเชิงนิเวศ อย่างไรก็ตาม ประเทศไทยยังมีความท้าทายต่อการพัฒนาที่สำคัญ อาทิ อัตราการขยายตัวทางเศรษฐกิจในปี 2560 ที่ร้อยละ 3.9 ถือว่าอยู่ในระดับต่ำกว่าศักยภาพ เมื่อเทียบกับร้อยละ 6.0 ต่อปีในช่วงเวลาเกือบ 6 ทศวรรษที่ผ่านมา โดยมีสาเหตุหลักจากการชะลอตัวของการลงทุนภายในประเทศและสถานการณ์เศรษฐกิจโลกที่ยังไม่ฟื้นตัวได้เต็มที่ โครงสร้างเศรษฐกิจไทยที่ยังไม่สามารถขับเคลื่อนด้วยนวัตกรรมได้อย่างเต็มประสิทธิภาพภาคบริการและภาคเกษตรมีผลิตภาพการผลิตในระดับต่ำ ขาดการนำเทคโนโลยีเข้ามาเพิ่มประสิทธิภาพในการผลิต ประกอบกับแรงงานไทยยังมีปัญหาเรื่องคุณภาพและสมรรถนะที่ไม่สอดคล้องกับความต้องการในการขับเคลื่อนการพัฒนาของประเทศ

นอกจากนั้น ศักยภาพและคุณภาพของประชากรไทยทุกช่วงวัยยังคงเป็นปัจจัยท้าทายสำคัญต่อการพัฒนาประเทศ แม้ว่าการเข้าถึงระบบบริการสาธารณสุข การศึกษา บริการสาธารณสุข โครงสร้างพื้นฐานต่างๆ และการคุ้มครองทางสังคมอื่น ๆ ของคนไทยมีความครอบคลุมเพิ่มมากขึ้น แต่ยังคงมีปัญหาเรื่องคุณภาพการให้บริการที่มีมาตรฐานแตกต่างกันระหว่างพื้นที่ ซึ่งเป็นหนึ่งในสาเหตุหลักที่ทำให้ประเทศไทยยังคงมีปัญหาความเหลื่อมล้ำในหลายมิติ ขณะที่ปัญหาด้านความยากจนยังคงเป็นประเด็นท้าทายในการยกระดับการพัฒนาประเทศให้ประชาชนมีรายได้สูงขึ้นและแก้ปัญหาความเหลื่อมล้ำอย่างยั่งยืน ขณะเดียวกันการวางกลยุทธ์ระยะยาวในการฟื้นฟู การใช้ และการรักษาทรัพยากรอย่างบูรณาการเพื่อการพัฒนาประเทศที่ผ่านมายังขาดความชัดเจน ส่งผลให้ทรัพยากรธรรมชาติและสิ่งแวดล้อมของประเทศไทยยังมีการใช้อย่างสิ้นเปลืองและเสื่อมโทรมลงอย่างรวดเร็ว

ทั้งนี้ ปัญหาดังกล่าวข้างต้นมีสาเหตุส่วนหนึ่งมาจากประสิทธิภาพการบริหารจัดการภาครัฐ การพัฒนาประเทศขาดความต่อเนื่องและความยืดหยุ่นในการตอบสนองต่อความต้องการและปัญหาของประชาชน ขณะที่ความมั่นคงภายในประเทศยังมีหลายประเด็นที่ต้องเสริมสร้างให้เกิดความเข้มแข็ง ลดความขัดแย้งทางความคิดและอุดมการณ์ที่มีรากฐานมาจากความเหลื่อมล้ำ ความไม่เสมอภาค การขาดความเชื่อมั่นในกระบวนการยุติธรรม และปัญหาการขาดเสถียรภาพทางการเมืองตลอดจนส่งเสริมคนในชาติให้ยึดมั่นสถาบันหลักเป็นศูนย์รวมจิตใจให้เกิดความรักและความสามัคคี

ในขณะเดียวกัน การเปลี่ยนแปลงโครงสร้างประชากรที่มีสัดส่วนประชากรวัยแรงงานและวัยเด็กที่ลดลง และประชากรสูงอายุที่เพิ่มขึ้นอย่างต่อเนื่อง จะเป็นปัจจัยเสี่ยงสำคัญที่จะทำให้การพัฒนาประเทศในมิติต่าง ๆ มีความท้าทายมากขึ้น ทั้งในส่วนของเสถียรภาพทางการเงินการคลังของประเทศในการจัดสวัสดิการเพื่อดูแลผู้สูงอายุที่เพิ่มขึ้น การลงทุนและการออม การเจริญเติบโตทางเศรษฐกิจของประเทศ ความมั่นคงทางสังคม การบริหารจัดการทรัพยากรธรรมชาติอย่างยั่งยืนซึ่งจะเป็นประเด็นท้าทายต่อการขับเคลื่อนประเทศไปสู่การเป็นประเทศพัฒนาแล้ว

## 2. ปัจจัยและแนวโน้มที่คาดว่าจะส่งผลต่อการพัฒนาประเทศ

แม้ว่าประเทศไทยจะมีตำแหน่งที่ตั้งที่สามารถเป็นศูนย์กลางในการเชื่อมโยงในภูมิภาคและเป็นประตูสู่เอเชีย แต่การที่มีอาณาเขตติดกับประเทศเพื่อนบ้านหลายประเทศ ทำให้ปัญหาด้านเขตแดนกับประเทศเพื่อนบ้านยังคงเป็นความท้าทายด้านความมั่นคงในอนาคต นอกจากนี้ ประเทศไทยยังคงต้องให้ความสำคัญกับปัญหาด้านความมั่นคงอื่นๆ ที่มีความซับซ้อน ละเอียดอ่อน และมีความเชื่อมโยงกันหลายมิติ ที่อาจเป็นประเด็นท้าทายต่อการสร้างบรรยากาศความไว้วางใจระหว่างรัฐกับประชาชนและระหว่างประชาชนกับประชาชน ซึ่งรวมถึงการสร้างสามัคคีของคนในชาติที่จะนำไปสู่การแก้ปัญหาความขัดแย้งระหว่างกลุ่มประชากรไทยที่มีแนวคิดและความเชื่อที่แตกต่างกันอย่างยั่งยืนนอกจากนี้ การขยายอิทธิพลและการเพิ่มบทบาทของประชาคมมหาอำนาจ ที่อาจก่อให้เกิดการเปลี่ยนแปลงไปสู่ระบบหลายขั้วอำนาจ หรือเกิดการย้ายขั้วอำนาจทางเศรษฐกิจ ซึ่งอาจส่งผลกระทบต่อเสถียรภาพทางเศรษฐกิจของประเทศในอนาคต ขณะที่องค์กรที่ไม่ใช่รัฐ อาทิ องค์กรระหว่างประเทศ และบริษัทข้ามชาติ จะมีบทบาทมากขึ้นในการกำหนดกฎ ระเบียบ ทิศทางความสัมพันธ์และมาตรฐานสากลต่างๆ ทั้งในด้านความมั่นคง และเศรษฐกิจ รวมทั้งการรวมกลุ่มเศรษฐกิจและการเปิดเสรีในภูมิภาคที่นำไปสู่ความเชื่อมโยงในทุกกระบวน อาจก่อให้เกิดความเสี่ยงด้านอาชญากรรมข้ามชาติและเศรษฐกิจนอกระบบ รวมทั้งปัญหาอาชญากรรม การค้ามนุษย์ และการลักลอบเข้าเมือง

ในทางกลับกัน ความเปลี่ยนแปลงจากโลกาภิวัตน์และความก้าวหน้าทางวิทยาศาสตร์และเทคโนโลยีที่ได้รับการพัฒนาอย่างก้าวกระโดดจะก่อให้เกิดนวัตกรรมอย่างพลิกผัน อาทิ เทคโนโลยีปัญญาประดิษฐ์ อินเทอร์เน็ตในทุกสิ่ง การวิเคราะห์ข้อมูลขนาดใหญ่ หุ่นยนต์และโดรน เทคโนโลยีพันธุกรรมสมัยใหม่ และเทคโนโลยีทางการเงิน ซึ่งตัวอย่างแนวโน้มการพัฒนาเทคโนโลยีอย่างก้าวกระโดดเหล่านี้ คาดว่าจะเป็นปัจจัยสนับสนุนหลักที่ช่วยทำให้เศรษฐกิจโลกและเศรษฐกิจไทยมีแนวโน้มที่จะกลับมาขยายตัวได้เข้มแข็งขึ้น แนวโน้มสำคัญที่จำเป็นต้องมีการติดตามอย่างใกล้ชิด อาทิ การรวมกลุ่มทางการค้าและการลงทุนที่จะมีความหลากหลายเพิ่มมากขึ้น การแข่งขันที่คาดว่าจะรุนแรงขึ้นในการเพิ่มผลิตภาพและสร้างความหลากหลายของสินค้าและบริการที่ตอบโจทย์รูปแบบชีวิตใหม่ๆ



นอกจากนั้น ประเทศไทยคาดว่าจะเข้าสู่การเป็นสังคมสูงวัยระดับสุดยอดในปี 2574 จะก่อให้เกิดโอกาสใหม่ๆ ในการตอบสนองความต้องการของกลุ่มผู้บริโภครุ่นสูงวัยที่จะมีสัดส่วนเพิ่มขึ้นอย่างต่อเนื่อง รวมทั้งการคาดการณ์ว่าครอบครัวไทยจะมีขนาดเล็กลงและมีรูปแบบที่หลากหลายมากขึ้นประชากรในประเทศไทยจะมีช่วงอายุที่แตกต่างกันและจะมีกลุ่มคนช่วงอายุใหม่ๆ เพิ่มขึ้น ซึ่งจะส่งผลต่อทัศนคติและพฤติกรรมที่แตกต่างกัน ดังนั้น การเตรียมความพร้อมของประชากรให้มีคุณภาพและการนำเทคโนโลยีที่เหมาะสมมาใช้ในการผลิตและการบริการของประเทศจะเป็นความท้าทายสำคัญในระยะต่อไป

ในขณะที่เดียวกัน โครงสร้างประชากรที่เข้าสู่สังคมสูงวัย อาจทำให้เกิดความต้องการแรงงานต่างชาติเพิ่มมากขึ้นเพื่อทดแทนจำนวนแรงงานไทยที่ลดลง ซึ่งปัจจัยด้านการเปิดเสรีในภูมิภาคและความก้าวหน้าของการพัฒนาระบบคมนาคมขนส่งในภูมิภาคจะทำให้การเคลื่อนย้ายแรงงานและการย้ายถิ่นมีความสะดวกมากขึ้น และเป็นปัจจัยสำคัญที่จะทำให้เกิดการเคลื่อนย้ายประชากรเข้าออกประเทศเพิ่มมากขึ้น โดยเฉพาะในกลุ่มประชากรที่มีศักยภาพซึ่งมีแนวโน้มในการเคลื่อนย้ายไปเรียนหรือทำงานในทั่วทุกมุมโลกสูงขึ้น ทั้งนี้ การย้ายถิ่นส่วนใหญ่มีวัตถุประสงค์เพื่อแสวงหาโอกาสทางเศรษฐกิจที่ดีขึ้น จึงอาจจะเป็นไปได้ที่ประเทศไทยจะยังคงเป็นประเทศผู้รับของประชากรจากประเทศเพื่อนบ้านขณะที่ประชากรไทยโดยเฉพาะแรงงานทักษะอาจมีแรงจูงใจในการย้ายถิ่นไปยังประเทศที่มีระดับการพัฒนาที่ดีกว่า อาจทำให้การแย่งชิงแรงงานมีความรุนแรงมากขึ้น ซึ่งจะยิ่งทำให้เกิดความเสี่ยงต่อการเจริญเติบโตทางเศรษฐกิจและการเปลี่ยนแปลงของบริบทสังคมไทย นอกจากนี้ ผลกระทบจากการเปลี่ยนแปลงสภาพภูมิอากาศคาดว่าจะมีความรุนแรงมากขึ้นทั้งในเชิงความผันผวน ความถี่ และขอบเขตที่กว้างขวางมากขึ้น ซึ่งจะสร้างความเสียหายต่อชีวิตและทรัพย์สิน ระบบโครงสร้างพื้นฐานที่จำเป็น ตลอดจนระบบผลิตทางการเกษตรที่สัมพันธ์ต่อเนื่องกับความมั่นคงด้านอาหารและน้ำ ขณะที่ระบบนิเวศต่างๆ มีแนวโน้มเสื่อมโทรมลง และมีความเป็นไปได้ค่อนข้างสูงในการสูญเสียความสามารถในการรองรับความต้องการของมนุษย์ได้อย่างมีประสิทธิภาพอย่างไรก็ดี ระดับความรุนแรงของผลกระทบอันเกิดจากการเปลี่ยนแปลงภูมิอากาศโลกและความเสื่อมโทรมของระบบนิเวศต่าง ๆ ดังกล่าวที่แต่ละประเทศจะต้องเผชิญจะมีความแตกต่างกัน ทำให้การเป็นสังคมสีเขียวการรักษาและบริหารจัดการทรัพยากรธรรมชาติและสิ่งแวดล้อมอย่างบูรณาการจะได้รับความสำคัญและความสนใจจากนานาประเทศรวมทั้งประเทศไทยเพิ่มมากขึ้น พลังงานทดแทนและพลังงานทางเลือกรวมถึงการสร้างสมดุลความมั่นคงด้านพลังงานและอาหารมีแนวโน้มที่จะมีความสำคัญเพิ่มมากขึ้นกฎระเบียบและข้อตกลงด้านสิ่งแวดล้อมจะมีความเข้มข้นและเข้มงวดขึ้น โดยกรอบการพัฒนาตามข้อตกลงระหว่างประเทศต่างๆ ที่สำคัญ เช่น เป้าหมายการพัฒนาที่ยั่งยืน และบันทึกความตกลงปารีสจะได้รับการนำไปปฏิบัติอย่างจริงจังมากยิ่งขึ้น

แนวโน้มเหล่านี้จะก่อให้เกิดความท้าทายต่อการพัฒนาประเทศในหลายมิติ ทั้งในส่วนของการทำงานและอาชีพ สาขการผลิตและบริการใหม่ๆ ความมั่นคงของประเทศอันเกิดจากภัยคุกคามและความเสี่ยงด้านอื่นๆ ที่ซับซ้อนขึ้น อาชญากรรมไซเบอร์ รูปแบบการก่อสงครามที่ใช้เทคโนโลยี เป็นเครื่องมือ การเคลื่อนย้ายอย่างเสรีและรวดเร็วของผู้คน เงินทุน ข้อมูลข่าวสาร องค์กรความรู้ เทคโนโลยีและสินค้าและบริการ การปรับตัวต่อการเปลี่ยนแปลงสภาพภูมิอากาศที่รวดเร็วและคาดการณ์ได้ยากการเกิดขึ้นของโรคระบาดและโรคอุบัติใหม่ที่จะส่งผลให้การเฝ้าระวังด้านการสาธารณสุขในประเทศไทยมีความสำคัญมากขึ้น อาจนำไปสู่ปัญหาความเหลื่อมล้ำที่ทวีความรุนแรงมากขึ้นได้ หากไม่มีมาตรการที่มีประสิทธิภาพในการป้องกันและรองรับผลกระทบต่างๆ ที่คาดว่าจะเกิดขึ้น ซึ่งรวมถึงการเตรียมความพร้อมเพื่อรองรับการเปลี่ยนแปลงทางเทคโนโลยีและนวัตกรรมแบบพลิกผันที่จะเกิดขึ้นอย่างรวดเร็วโดยเฉพาะอย่างยิ่งหากการเข้าถึงเทคโนโลยี โครงสร้างพื้นฐาน และองค์ความรู้สมัยใหม่มีระดับความแตกต่างกันระหว่างกลุ่มประชากรต่างๆ โดยการเปลี่ยนแปลงทางเทคโนโลยีและนวัตกรรมดังกล่าวจะส่งผลต่อทั้งการทำงานและอาชีพที่จะมีรูปแบบและลักษณะงานที่เปลี่ยนไป มีความต้องการแรงงานที่มีสมรรถนะสูงเพิ่มมากขึ้น หลายอาชีพอาจหายไปจากตลาดงานในปัจจุบันและบางอาชีพจะถูกทดแทนด้วยระบบอัตโนมัติโดยเฉพาะอาชีพที่ต้องการทักษะระดับต่ำ ก่อให้เกิดความเสี่ยงต่อความมั่นคงและคุณภาพชีวิตของประชาชนที่ปรับตัวไม่ทันหรือขาดความรู้และทักษะที่ทันกับยุคสมัยที่เปลี่ยนแปลงไปกระแสโลกาภิวัตน์ที่จะทำให้เกิดการพัฒนาขยายความเป็นเมือง วิถีชีวิตที่เปลี่ยนไปอย่างรวดเร็ว รวมทั้งการเปลี่ยนแปลงทางสภาพภูมิอากาศที่อาจจะมี

แปรปรวนมากยิ่งขึ้น ซึ่งปัจจัยทั้งหมดดังกล่าวจะส่งผลให้ปัญหาความยากจนและความเหลื่อมล้ำของประเทศมีความซับซ้อนมากยิ่งขึ้น จากปัจจัยและแนวโน้มที่คาดว่าจะส่งผลต่อการขับเคลื่อนการพัฒนาประเทศในมิติต่างๆข้างต้น เห็นได้ว่าบริบทและสภาพแวดล้อมทั้งภายในและภายนอกประเทศมีแนวโน้มที่จะเปลี่ยนแปลงอย่างรวดเร็ว มีพลวัตสูง และมีความซับซ้อนหลากหลายมิติ ซึ่งจะส่งผลต่ออนาคตการพัฒนาประเทศอย่างมาก ดังนั้น การพัฒนาประเทศจึงจำเป็นต้องมียุทธศาสตร์การพัฒนาที่ครอบคลุมทุกมิติและทุกด้าน การพัฒนาที่เกี่ยวข้อง มีความร่วมมือในลักษณะประชารัฐจากภาคส่วนต่างๆ ในรูปแบบของหุ้นส่วนการพัฒนาที่เป็นการดำเนินงานอย่างบูรณาการ เนื่องจากทุกมิติ การพัฒนามีความเกี่ยวข้องซึ่งกันและกัน โดยประเทศไทยจำเป็นต้องมีทรัพยากรมนุษย์ที่มีคุณภาพ มีความรู้ สมรรถนะ และทักษะที่สอดคล้องกับการเปลี่ยนแปลงต่างๆ สามารถรู้เท่าทันและปรับตัวให้สามารถดำเนินชีวิตได้อย่างมีความสุข มีอาชีพที่มั่นคง สร้างรายได้ ท่ามกลางความเปลี่ยนแปลงกฎเกณฑ์และกติกาใหม่ๆ และมาตรฐานที่สูงขึ้น โดยเฉพาะในโลกที่มีการเปลี่ยนแปลงอย่างรวดเร็วซึ่งจำเป็นต้องมีการพัฒนาระบบและปัจจัยส่งเสริมต่าง ๆ ที่เกี่ยวข้องไปพร้อมกัน ทั้งในส่วนของระบบการเรียนการสอน และการพัฒนาทักษะฝีมือที่สอดคล้องกันกับการพัฒนาของคนในแต่ละช่วงวัย ระบบบริการสาธารณะ โครงสร้างพื้นฐาน รวมทั้งการให้ความสำคัญกับการส่งเสริมเทคโนโลยี และนวัตกรรม เพื่อให้ประเทศไทยสามารถยกระดับเป็นเจ้าของเทคโนโลยีและนวัตกรรมก้าวทันโลก จากการต่อยอด การพัฒนาบนพื้นฐานนโยบายไทยแลนด์ 4.0 ส่งผลให้เกิดการสร้างห่วงโซ่มูลค่าทางเศรษฐกิจในทั้งภาคอุตสาหกรรม ภาคเกษตรและภาคบริการ กระจายผลประโยชน์จากการพัฒนา ลดปัญหาความเหลื่อมล้ำ และนำไปสู่การเสริมสร้าง คุณภาพชีวิตของประชาชนทุกภาคส่วน

นอกจากนี้ ประเทศไทยต้องให้ความสำคัญกับการสร้างสมดุลความมั่นคงด้านพลังงานและอาหาร การ รักษาไว้ซึ่งความหลากหลายเชิงนิเวศ การส่งเสริมการดำเนินชีวิตและธุรกิจ และการพัฒนาและขยายความเป็นเมืองที่ เติบโตอย่างต่อเนื่องที่เป็นมิตรต่อสิ่งแวดล้อม พร้อมกับการมีข้อกำหนดของรูปแบบและกฎเกณฑ์ที่เกี่ยวข้องกับ ลักษณะการใช้พื้นที่ที่ชัดเจน ขณะที่การพัฒนาโครงสร้างพื้นฐานและระบบโลจิสติกส์ กฎหมาย ระบบภาษีต้องมีกล ยุทธ์การพัฒนาที่สามารถอำนวยความสะดวกและส่งเสริมให้ประเทศมีศักยภาพการแข่งขันที่สูงขึ้น และสามารถดึงดูด แข็งแรงในเรื่องตำแหน่งที่ตั้งทางภูมิศาสตร์ของประเทศให้เกิดประโยชน์ต่อการพัฒนาประเทศมากขึ้น รวมทั้งให้ ความสำคัญของการรวมกลุ่มความร่วมมือกับนานาประเทศในระดับภูมิภาคและระดับโลก เพื่อกระชับและสร้าง สัมพันธ์ไมตรี เสริมสร้างความสัมพันธ์ทางการทูต ซึ่งจะก่อให้เกิดการสร้างพลังทางเศรษฐกิจและรักษาความมั่นคงของ ประเทศ โดยจำเป็นต้องสร้างความพร้อมในการที่จะยกระดับมาตรฐานและมีการปฏิบัติให้เป็นไปตามระเบียบกติกา สากลในด้านต่างๆ ขณะเดียวกันประเทศไทยจำเป็นต้องเร่งให้มีการปฏิรูประบอบราชการและการเมืองเพื่อให้เกิดการ บริหารราชการที่ดีและมีเสถียรภาพทางการเมือง มีการส่งเสริมคนในชาติให้ยึดมั่นสถาบันหลักเป็นศูนย์รวมจิตใจ เพื่อให้เกิดความรักความสามัคคี และลดความขัดแย้งภายในประเทศ โดยที่นโยบายการพัฒนาต่างๆ จำเป็นต้อง คำนึงถึงความสอดคล้องกับโครงสร้างและลักษณะพฤติกรรมของประชากรที่อาจจะมีความแตกต่างจากปัจจุบันมาก ขึ้น

ดังนั้น ภายใต้เงื่อนไขโครงสร้างประชากร โครงสร้างเศรษฐกิจ สภาพสังคม สภาพภูมิอากาศสิ่งแวดล้อม และปัจจัยการพัฒนาต่างๆ ที่เกี่ยวข้อง ส่งผลให้ประเทศไทยจำเป็นต้องมีการวางแผนการพัฒนาที่รอบคอบและ ครอบคลุม อย่างไรก็ตาม หลายประเด็นพัฒนาเป็นเรื่องที่ต้องใช้ระยะเวลาในการดำเนินงานเพื่อให้เกิดการปรับตัวซึ่ง จะต้องหยั่งรากลึกไปถึงการเปลี่ยนแปลงในเชิงโครงสร้างการขับเคลื่อนการพัฒนาให้ประเทศเจริญก้าวหน้าไปใน อนาคตจึงจำเป็นต้องกำหนดวิสัยทัศน์ในระยะยาวที่ต้องบรรลุ พร้อมทั้งแนวยุทธศาสตร์หลักในด้านต่างๆ เพื่อเป็น กรอบในการขับเคลื่อนการพัฒนาอย่างบูรณาการบนพื้นฐานประชารัฐเพื่อยกระดับจุดแข็งและจุดเด่นของประเทศ และปรับปรุงแก้ไขจุดอ่อนและจุดด้อยต่าง ๆ อย่างเป็นระบบ โดยยุทธศาสตร์ชาติจะเป็นเป้าหมายใหญ่ในการ ขับเคลื่อนประเทศ และถ่ายทอดไปสู่แผนในระดับอื่น ๆ เพื่อนำไปสู่การปฏิบัติทั้งในระดับยุทธศาสตร์ ภารกิจและ พื้นที่ ซึ่งรวมถึงพื้นที่พิเศษต่างๆ อาทิ เขตเศรษฐกิจพิเศษชายแดน เขตพัฒนาพิเศษภาคตะวันออกเพื่อให้เกิดการพัฒนา ประเทศสามารถดำเนินการได้อย่างมั่นคง มั่งคั่ง และ ยั่งยืน

### 3. วิสัยทัศน์ประเทศไทย

“ประเทศไทยมีความมั่นคง มั่งคั่ง ยั่งยืน เป็นประเทศพัฒนาแล้ว ด้วยการพัฒนาตามหลักปรัชญาของเศรษฐกิจพอเพียง” หรือเป็นคติพจน์ประจำชาติว่า “มั่นคง มั่งคั่ง ยั่งยืน” เพื่อสนองต่อต่อผลประโยชน์แห่งชาติ อันได้แก่ การมีเอกราช อธิปไตย การดำรงอยู่อย่างมั่นคง และยั่งยืนของสถาบันหลักของชาติและประชาชนจากภัยคุกคามทุกรูปแบบ การอยู่ร่วมกันในชาติอย่างสันติสุขเป็นปึกแผ่น มีความมั่นคงทางสังคมท่ามกลางพหุสังคมและการมีเกียรติและศักดิ์ศรีของความเป็นมนุษย์ความเจริญเติบโตของชาติ ความเป็นธรรมและความอยู่ดีมีสุขของประชาชน ความยั่งยืนของฐานทรัพยากรธรรมชาติสิ่งแวดล้อม ความมั่นคงทางพลังงานและอาหาร ความสามารถในการรักษาผลประโยชน์ของชาติภายใต้การเปลี่ยนแปลงของสภาวะแวดล้อมระหว่างประเทศ และการอยู่ร่วมกันอย่างสันติประสานสอดคล้องกันด้านความมั่นคงในประชาคมอาเซียนและประชาคมโลกอย่างมีเกียรติและศักดิ์ศรี

**ความมั่นคง** หมายถึง การมีความมั่นคงปลอดภัยจากภัยและการเปลี่ยนแปลงทั้งภายในประเทศและภายนอกประเทศในทุกระดับ ทั้งระดับประเทศ สังคม ชุมชน ครัวเรือน และปัจเจกบุคคล และมีความมั่นคงในทุกมิติ ทั้งมิติทางการทหาร เศรษฐกิจ สังคม สิ่งแวดล้อม และการเมือง เช่น ประเทศมีความมั่นคงในเอกราชและอธิปไตย มีการปกครองระบอบประชาธิปไตยที่มีพระมหากษัตริย์ทรงเป็นประมุข สถาบันชาติ ศาสนา พระมหากษัตริย์มีความเข้มแข็งเป็นศูนย์กลางและเป็นที่ยึดเหนี่ยวจิตใจของประชาชน มีระบบการเมืองที่มั่นคงเป็นกลไกที่นำไปสู่การบริหารประเทศที่ต่อเนื่องและโปร่งใสตามหลักธรรมาภิบาล สังคมมีความปรองดองและความสามัคคี สามารถผนึกกำลังเพื่อพัฒนาประเทศ ชุมชนมีความเข้มแข็ง ครอบครัวมีความอบอุ่น ประชาชนมีความมั่นคงในชีวิต มีงานและรายได้ที่มั่นคงพอเพียงกับการดำรงชีวิต มีการออมสำหรับวัยเกษียณ ความมั่นคงของอาหาร พลังงาน และน้ำ มีที่อยู่อาศัยและความปลอดภัยในชีวิตทรัพย์สิน

**ความมั่งคั่ง** หมายถึง ประเทศไทยมีการขยายตัวของเศรษฐกิจอย่างต่อเนื่องและมีความยั่งยืนจนเข้าสู่กลุ่มประเทศรายได้สูง ความเหลื่อมล้ำของการพัฒนาลดลง ประชากรมีความอยู่ดีมีสุขได้รับผลประโยชน์จากการพัฒนาอย่างเท่าเทียมกันมากขึ้น และมีการพัฒนาอย่างทั่วถึงทุกภาคส่วนมีคุณภาพชีวิตตามมาตรฐานขององค์การสหประชาชาติ ไม่มีประชาชนที่อยู่ในภาวะความยากจนเศรษฐกิจในประเทศมีความเข้มแข็ง ขณะเดียวกันต้องมีความสามารถในการแข่งขันกับประเทศต่างๆทั้งในตลาดโลกและตลาดภายในประเทศเพื่อให้สามารถสร้างรายได้ทั้งจากภายในและภายนอกประเทศตลอดจนมีการสร้างฐานเศรษฐกิจและสังคมแห่งอนาคตเพื่อให้สอดคล้องกับบริบทการพัฒนาที่เปลี่ยนแปลงไป และประเทศไทยมีบทบาทที่สำคัญในเวทีโลก และมีความสัมพันธ์ทางเศรษฐกิจและการค้าอย่างแน่นแฟ้นกับประเทศในภูมิภาคเอเชีย เป็นจุดสำคัญของการเชื่อมโยงในภูมิภาค ทั้งการคมนาคมขนส่ง การผลิต การค้า การลงทุน และการทำธุรกิจ เพื่อให้เป็นพลังในการพัฒนา นอกจากนี้ยังมีความสมบูรณ์ในทุนที่จะสามารถสร้างการพัฒนาต่อเนื่องไปได้ ได้แก่ ทุนมนุษย์ ทุนทางปัญญาทุนทางการเงิน ทุนที่เป็นเครื่องมือเครื่องจักร ทุนทางสังคม และทุนทรัพยากรธรรมชาติและสิ่งแวดล้อม

**ความยั่งยืน** หมายถึง การพัฒนาที่สามารถสร้างความเจริญ รวยได้ และคุณภาพชีวิตของประชาชนให้เพิ่มขึ้นอย่างต่อเนื่อง ซึ่งเป็นการเจริญเติบโตของเศรษฐกิจที่อยู่บนหลักการใช้ การรักษาและการฟื้นฟูฐานทรัพยากรธรรมชาติอย่างยั่งยืน ไม่ใช่ทรัพยากรธรรมชาติจนเกินพอดี ไม่สร้างมลภาวะต่อสิ่งแวดล้อมจนเกินความสามารถในการรองรับและเยียวยาของระบบนิเวศ การผลิตและการบริโภคเป็นมิตรกับสิ่งแวดล้อม และสอดคล้องกับเป้าหมายการพัฒนาที่ยั่งยืน ทรัพยากรธรรมชาติมีความอุดมสมบูรณ์มากขึ้นและสิ่งแวดล้อมมีคุณภาพดีขึ้น คนมีความรับผิดชอบต่อสังคม มีความเอื้ออาทร เสียสละเพื่อผลประโยชน์ส่วนรวม รัฐบาลมีนโยบายที่มุ่งประโยชน์ส่วนรวมอย่างยั่งยืนและให้ความสำคัญกับการมีส่วนร่วมของประชาชน และทุกภาคส่วนในสังคมยึดถือและปฏิบัติตามหลักปรัชญาของเศรษฐกิจพอเพียงเพื่อการพัฒนาอย่างสมดุล มีเสถียรภาพ และยั่งยืน

โดยมีเป้าหมายการพัฒนาประเทศ คือ “ประเทศชาติมั่นคง ประชาชนมีความสุขเศรษฐกิจพัฒนาอย่างต่อเนื่อง สังคมเป็นธรรม ฐานทรัพยากรธรรมชาติยั่งยืน” โดยยกระดับศักยภาพของประเทศในหลากหลายมิติ พัฒนาคนในทุกมิติและในทุกช่วงวัยให้เป็นคนดี เก่ง และมีคุณภาพ สร้างโอกาสและความเสมอภาคทางสังคม

สร้างการเติบโตบนคุณภาพชีวิตที่เป็นมิตรกับสิ่งแวดล้อม และมีภาครัฐของประชาชนเพื่อประชาชนและประโยชน์ส่วนรวม โดยการประเมินผลการพัฒนาตามยุทธศาสตร์ชาติ ประกอบด้วย

- 1) ความอยู่ดีมีสุขของคนไทยและสังคมไทย
- 2) ขีดความสามารถในการแข่งขัน การพัฒนาเศรษฐกิจ และการกระจายรายได้
- 3) การพัฒนาทรัพยากรมนุษย์ของประเทศ
- 4) ความเท่าเทียมและความเสมอภาคของสังคม
- 5) ความหลากหลายทางชีวภาพ คุณภาพสิ่งแวดล้อม และความยั่งยืนของทรัพยากรธรรมชาติ
- 6) ประสิทธิภาพการบริหารจัดการและการเข้าถึงการให้บริการของภาครัฐ

#### 4. ประเด็นยุทธศาสตร์ชาติ

##### 4.1 ยุทธศาสตร์ชาติด้านความมั่นคง

- (1) การรักษาความสงบภายในประเทศ
- (2) การป้องกันและแก้ไขปัญหาที่มีผลกระทบต่อความมั่นคง
- (3) การพัฒนาศักยภาพของประเทศให้พร้อมเผชิญภัยคุกคามที่กระทบต่อความมั่นคงของชาติ
- (4) การบูรณาการความร่วมมือด้านความมั่นคงกับอาเซียนและนานาชาติ รวมถึงองค์การภาครัฐและที่

มิใช่ภาครัฐ

- (5) การพัฒนากลไกการบริหารจัดการความมั่นคงแบบองค์รวม

##### 4.2 ยุทธศาสตร์ชาติด้านการสร้างความสามารถในการแข่งขัน

- (1) การเกษตรสร้างมูลค่า
- (2) อุตสาหกรรมและบริการแห่งอนาคต
- (3) สร้างความหลากหลายด้านการท่องเที่ยว
- (4) โครงสร้างพื้นฐาน เชื่อมไทย เชื่อมโลก
- (5) พัฒนาเศรษฐกิจบนพื้นฐานผู้ประกอบการยุคใหม่

##### 4.3 ยุทธศาสตร์ชาติด้านการพัฒนาและเสริมสร้างศักยภาพทรัพยากรมนุษย์

- (1) การปรับเปลี่ยนค่านิยมและวัฒนธรรม
- (2) การพัฒนาศักยภาพคนตลอดช่วงชีวิต
- (3) ปฏิรูปกระบวนการเรียนรู้ที่ตอบสนองต่อการเปลี่ยนแปลงในศตวรรษที่ 21
- (4) การตระหนักถึงพหุปัญญาของมนุษย์ที่หลากหลาย
- (5) การเสริมสร้างให้คนไทยมีสุขภาพที่ดี
- (6) การสร้างสภาพแวดล้อมที่เอื้อต่อการพัฒนาและเสริมสร้างศักยภาพทรัพยากรมนุษย์
- (7) การเสริมสร้างศักยภาพการกีฬาในการสร้างคุณค่าทางสังคมและพัฒนาประเทศ

##### 4.4 ยุทธศาสตร์ชาติด้านการสร้างโอกาสและความเสมอภาคทางสังคม

- (1) การลดความเหลื่อมล้ำ สร้างความเป็นธรรมในทุกมิติ
- (2) การกระจายศูนย์กลางความเจริญทางเศรษฐกิจ สังคม และเทคโนโลยี
- (3) การเสริมสร้างพลังทางสังคม
- (4) การเพิ่มขีดความสามารถของชุมชนท้องถิ่นในการพัฒนา การพึ่งตนเองและการจัดการตนเอง

##### 4.5 ยุทธศาสตร์ชาติด้านการสร้างการเติบโตบนคุณภาพชีวิตที่เป็นมิตรกับสิ่งแวดล้อม

- (1) สร้างการเติบโตอย่างยั่งยืนบนสังคมเศรษฐกิจสีเขียว
- (2) สร้างการเติบโตอย่างยั่งยืนบนสังคมเศรษฐกิจภาคทะเล
- (3) สร้างการเติบโตอย่างยั่งยืนบนสังคมที่เป็นมิตรต่อสภาพภูมิอากาศ
- (4) พัฒนาพื้นที่เมือง ชนบท เกษตรกรรมและอุตสาหกรรมเชิงนิเวศ มุ่งเน้นความเป็นเมืองที่เติบโต

อย่างต่อเนื่อง

(5) พัฒนาความมั่นคงน้ำ พลังงาน และเกษตรที่เป็นมิตรต่อสิ่งแวดล้อม

(6) ยกระดับกระบวนการทัศน์เพื่อกำหนดอนาคตประเทศ

#### 4.6 ยุทธศาสตร์ชาติด้านการปรับสมดุลและพัฒนาระบบการบริหารจัดการภาครัฐ

(1) ภาครัฐที่ยึดประชาชนเป็นศูนย์กลาง ตอบสนองความต้องการ และให้บริการอย่างสะดวกรวดเร็ว โปร่งใส

(2) ภาครัฐบริหารงานแบบบูรณาการโดยมียุทธศาสตร์ชาติเป็นเป้าหมายและเชื่อมโยงการพัฒนาในทุกระดับ ทุกประเด็น ทุกภารกิจ และทุกพื้นที่

(3) ภาครัฐมีขนาดเล็ก กลม เหมาะสมกับภารกิจ ส่งเสริมให้ประชาชนและทุกภาคส่วนมีส่วนร่วมในการพัฒนาประเทศ

(4) ภาครัฐมีความทันสมัย

(5) บุคลากรภาครัฐเป็นคนดีและเก่ง ยึดหลักคุณธรรม จริยธรรม มีจิตสำนึก มีความสามารถสูง มุ่งมั่น และเป็นมืออาชีพ

(6) ภาครัฐมีความโปร่งใส ปลอดการทุจริตและประพฤติมิชอบ

(7) กฎหมายมีความสอดคล้องเหมาะสมกับบริบทต่าง ๆ และมีเท่าที่จำเป็น

(8) กระบวนการยุติธรรมเคารพสิทธิมนุษยชนและปฏิบัติต่อประชาชนโดยเสมอภาค

#### 1.2 ร่างแผนพัฒนาเศรษฐกิจและสังคมแห่งชาติ ฉบับที่ 13 (พ.ศ. 2566 – 2570)

องค์การบริหารส่วนตำบลสิงห์โคก ได้จัดทำแผนพัฒนาท้องถิ่นที่มีความสัมพันธ์และสอดคล้องกับแผนพัฒนาเศรษฐกิจและสังคมแห่งชาติ ทั้งนี้ แผนพัฒนาเศรษฐกิจและสังคมแห่งชาติ ฉบับที่ 12 (พ.ศ. 2561 - 2565) จะสิ้นสุดลงในปีงบประมาณ พ.ศ. 2565 และการจัดทำแผนพัฒนาเศรษฐกิจและสังคมแห่งชาติ ฉบับที่ 13 อยู่ระหว่างการร่วมสร้างแผนฯ โดยมุ่งพัฒนา 4 ด้าน ได้แก่

1. ด้านเศรษฐกิจมูลค่าสูงที่เป็นมิตรต่อสิ่งแวดล้อม (High Value-added Economy)
2. ด้านสังคมแห่งโอกาส และความเสมอภาค High Opportunity Society
3. ชีวิตที่ยั่งยืน (Eco-friendly Living)
4. ด้านปัจจัยสนับสนุนการพลิกโฉมประเทศ (Key Enablers for Thailand's

Transformation)

เมื่อแผนพัฒนาเศรษฐกิจและสังคมแห่งชาติ ฉบับที่ 13 (พ.ศ. 2566 – 2570) ประกาศใช้ จึงจะดำเนินการทบทวนแผนพัฒนาท้องถิ่น (พ.ศ. 2566 – 2570) ให้สอดคล้องกับแผนพัฒนาเศรษฐกิจฯ ต่อไป

#### 1.3 แผนพัฒนาภาค/แผนพัฒนากลุ่มจังหวัด/แผนพัฒนาจังหวัด

##### ➔ แผนพัฒนาภาคตะวันออกเฉียงเหนือ (พ.ศ. 2566 – 2570)

เนื่องด้วย แผนพัฒนาภาคตะวันออกเฉียงเหนือ (พ.ศ. 2561 – 2565) จะสิ้นสุดลงในปีงบประมาณ พ.ศ. 2565 โดยการจัดทำแผนพัฒนาภาคตะวันออกเฉียงเหนือ (พ.ศ. 2566 – 2570) อยู่ระหว่างการจัดทำของแผนพัฒนากลุ่มจังหวัด ดังนี้

1. แผนพัฒนากลุ่มจังหวัดภาคตะวันออกเฉียงเหนือตอนบน 1 (อุดรธานี หนองคาย เลย หนองบัวลำภู บึงกาฬ)
2. แผนพัฒนากลุ่มจังหวัดภาคตะวันออกเฉียงเหนือตอนบน 2 (สกลนคร นครพนม มุกดาหาร)
3. แผนพัฒนากลุ่มจังหวัดภาคตะวันออกเฉียงเหนือตอนกลาง (ขอนแก่น กาฬสินธุ์ มหาสารคาม ร้อยเอ็ด)
4. แผนพัฒนากลุ่มจังหวัดภาคตะวันออกเฉียงเหนือตอนกลาง 1 (นครราชสีมา ชัยภูมิ บุรีรัมย์ สุรินทร์)
5. แผนพัฒนากลุ่มจังหวัดภาคตะวันออกเฉียงเหนือตอนกลาง 2 (อุบลราชธานี ยโสธร ศรีสะเกษ อำนาจเจริญ)

เมื่อแผนพัฒนาภาคตะวันออกเฉียงเหนือ (พ.ศ. 2566 – 2570) ยังไม่ประกาศใช้ องค์กรบริหารส่วนตำบลสิงห์โคก จึงต้องจัดทำแผนพัฒนาท้องถิ่น (พ.ศ. 2566 – 2570) ให้สอดคล้องกับแผนพัฒนาภาคตะวันออกเฉียงเหนือ (พ.ศ. 2561 – 2565) และเมื่อแผนพัฒนาภาคตะวันออกเฉียงเหนือ (พ.ศ. 2566 – 2570) ประกาศใช้ จึงจะดำเนินการทบทวนแผนพัฒนาท้องถิ่น (พ.ศ. 2566 – 2570) ให้สอดคล้องกับแผนพัฒนาภาคต่อไป

#### แผนพัฒนาภาคตะวันออกเฉียงเหนือ (พ.ศ. 2561 – 2565)

1. ยุทธศาสตร์บริหารจัดการน้ำให้เพียงพอต่อการพัฒนาเศรษฐกิจและคุณภาพชีวิตอย่างยั่งยืน
2. ยุทธศาสตร์แก้ปัญหาความยากจนและพัฒนาคุณภาพชีวิตผู้มีรายได้น้อยเพื่อลดความเหลื่อมล้ำทางสังคม
3. ยุทธศาสตร์สร้างความเข้มแข็งของฐานเศรษฐกิจภายในควบคู่กับการแก้ปัญหาทรัพยากรธรรมชาติและสิ่งแวดล้อม
4. ยุทธศาสตร์พัฒนาการท่องเที่ยวเชิงบูรณาการ
5. ยุทธศาสตร์ใช้โอกาสจากการพัฒนาโครงข่ายคมนาคมขนส่งที่เชื่อมโยงพื้นที่เศรษฐกิจหลักภาคกลางและพื้นที่ระเบียงเศรษฐกิจภาคตะวันออกเฉียง (EEC) เพื่อพัฒนาเมือง และพื้นที่เศรษฐกิจใหม่ๆ ของภาค
6. ยุทธศาสตร์พัฒนาความร่วมมือและใช้ประโยชน์จากข้อตกลงกับประเทศ เพื่อนบ้านในการสร้างความเข้มแข็งทางเศรษฐกิจตามแนวชายแดนและแนวระเบียงเศรษฐกิจ

➔ **แผนพัฒนากลุ่มจังหวัดภาคตะวันออกเฉียงเหนือตอนกลาง (ขอนแก่น กาฬสินธุ์ มหาสารคาม ร้อยเอ็ด) ระยะ 5 ปี (พ.ศ. 2566 – 2570)**

แผนพัฒนากลุ่มจังหวัดภาคตะวันออกเฉียงเหนือตอนกลาง (พ.ศ. 2561 – 2565) จะสิ้นสุดลงเนืองปีงบประมาณ พ.ศ. 2565 โดยการจัดทำแผนพัฒนากลุ่มจังหวัดภาคตะวันออกเฉียงเหนือตอนกลาง (พ.ศ. 2566 – 2570) อยู่ระหว่างขั้นตอนรับฟังความคิดเห็นแผนพัฒนากลุ่มจังหวัดตอนกลาง (พ.ศ. 2566 – 2570) และการจัดทำแผนพัฒนาจังหวัด (พ.ศ. 2566 – 2570) เมื่อแผนพัฒนากลุ่มจังหวัดภาคตะวันออกเฉียงเหนือตอนกลาง (พ.ศ. 2566 – 2570) ยังไม่ประกาศใช้ องค์กรบริหารส่วนตำบลสิงห์โคก จึงต้องจัดทำแผนพัฒนาท้องถิ่น (พ.ศ. 2566 – 2570) ให้สอดคล้องกับแผนพัฒนากลุ่มจังหวัดภาคตะวันออกเฉียงเหนือตอนกลาง (พ.ศ. 2561 – 2565) และเมื่อแผนพัฒนาภาคตะวันออกเฉียงเหนือตอนกลาง (พ.ศ. 2566 – 2570) ประกาศใช้ จึงจะดำเนินการทบทวนแผนพัฒนาท้องถิ่น (พ.ศ. 2566 – 2570) ให้สอดคล้องกับแผนพัฒนากลุ่มจังหวัดฯ ต่อไป

#### แผนพัฒนากลุ่มจังหวัดภาคตะวันออกเฉียงเหนือตอนกลาง (พ.ศ. 2561–2565)

##### ตำแหน่งทางยุทธศาสตร์ (Strategies Position)

- 1) เพิ่มศักยภาพการผลิตการเกษตรและอุตสาหกรรมเกษตร ให้สามารถแข่งขันได้
- 2) พัฒนาขีดความสามารถทางการแข่งขันด้านการค้า การบริการ ระบบโลจิสติกส์ระบบรางและอุตสาหกรรมท่าอากาศยาน
- 3) การเพิ่มศักยภาพและยกระดับคุณภาพการท่องเที่ยวอย่างครบวงจร

#### เป้าหมายการพัฒนา

นวัตกรรมนำเกษตรกรรมและอุตสาหกรรม ศูนย์กลางโลจิสติกส์และระบบราง เชื่อมโยงการค้า การบริการและการท่องเที่ยวอย่างยั่งยืน

##### ประเด็นการพัฒนา (Strategies Issues) รวม 3 ประเด็น คือ

- ประเด็นที่ 1 เพิ่มศักยภาพการผลิตการเกษตรและอุตสาหกรรมเกษตร ให้สามารถแข่งขันได้
- ประเด็นที่ 2 พัฒนาขีดความสามารถทางการแข่งขันด้านการค้า การบริการ ระบบโลจิสติกส์ระบบรางและอุตสาหกรรมท่าอากาศยาน
- ประเด็นที่ 3 การเพิ่มศักยภาพและยกระดับคุณภาพการท่องเที่ยวอย่างครบวงจร

## ➔ แผนพัฒนาจังหวัดร้อยเอ็ด ระยะ 5 ปี (พ.ศ. 2566 – 2570)

แผนพัฒนาจังหวัดร้อยเอ็ด ระยะ 5 ปี (พ.ศ. 2566 – 2570) อยู่ระหว่างการจัดทำทั้งนี้ ทางองค์การบริหารส่วนจังหวัดร้อยเอ็ด ได้แจ้งยุทธศาสตร์การพัฒนาขององค์กรปกครองส่วนท้องถิ่นในเขตจังหวัดร้อยเอ็ด (พ.ศ. 2566 – 2570) โดยในรายละเอียดสอดคล้องกับประเด็นการพัฒนาของจังหวัด (ประเด็นยุทธศาสตร์) รวม 5 ประเด็น ดังนี้

(1) เป็นศูนย์กลางการผลิตข้าวหอมมะลิ และแหล่งผลิตสินค้าการเกษตร สู่มาตรฐานอาหารปลอดภัย และเกษตรอินทรีย์

(2) ยกระดับการท่องเที่ยว การบริการ การค้า การลงทุน

(3) พัฒนาและส่งเสริมศักยภาพคน และสังคมให้เข้มแข็ง

(4) รักษาและสร้างความสมดุลของสิ่งแวดล้อมให้อุตสาหกรรมการพัฒนาอย่างยั่งยืนและครบวงจร

(5) รักษาความมั่นคงภายในและการบริหารจัดการภาครัฐ รองรับ Smart City, Mice City และด้านอื่น

เมื่อแผนพัฒนาจังหวัดร้อยเอ็ด ระยะ 5 ปี (พ.ศ. 2566–2570) ยังไม่ประกาศใช้ องค์การบริหารส่วนตำบลสิงห์โคก จึงต้องจัดทำแผนพัฒนาท้องถิ่น (พ.ศ. 2566 – 2570) ให้สอดคล้องกับแผนพัฒนาจังหวัดร้อยเอ็ด ระยะ 5 ปี (พ.ศ. 2566 – 2570) และเมื่อแผนพัฒนาจังหวัดร้อยเอ็ด ระยะ 5 ปี (พ.ศ. 2566 – 2570) ประกาศใช้ จึงจะดำเนินการทบทวนแผนพัฒนาท้องถิ่น (พ.ศ. 2566 – 2570) ให้สอดคล้องกับแผนพัฒนาจังหวัดฯ ต่อไป

### 1.4 ยุทธศาสตร์การพัฒนาขององค์กรปกครองส่วนท้องถิ่นในเขตจังหวัดร้อยเอ็ด (พ.ศ. 2566 – 2570)

วิสัยทัศน์

“องค์กรปกครองส่วนท้องถิ่นในเขตจังหวัดร้อยเอ็ด มีบริการสาธารณะที่ดี เน้นการมีส่วนร่วมทุกภาคส่วน เพื่อการพัฒนาท้องถิ่นและประโยชน์ของประชาชนอย่างยั่งยืน”

พันธกิจ

๑. ส่งเสริมการจัดทำบริการสาธารณะให้ได้ประสิทธิภาพ เพื่อสร้างโอกาส สร้างอาชีพ รายได้ ยกระดับคุณภาพชีวิตให้มีความมั่นคง

๒. ส่งเสริมการสร้างภูมิคุ้มกันให้สามารถรองรับการเปลี่ยนแปลงอย่างมีประสิทธิภาพ

๓. ส่งเสริมการมีส่วนร่วมและประสานทุกภาคส่วนในการขับเคลื่อนการพัฒนาท้องถิ่น

เป้าประสงค์รวม

๑. ท้องถิ่นมีการพัฒนาอย่างยั่งยืน

๒. ประชาชนมีคุณภาพชีวิตที่ดี

การจัดทำแผนพัฒนาท้องถิ่น (พ.ศ. 2566 – 2570) ขององค์การบริหารส่วนตำบลสิงห์โคก มีความสัมพันธ์กับยุทธศาสตร์การพัฒนาขององค์กรปกครองส่วนท้องถิ่นในเขตจังหวัดร้อยเอ็ด (พ.ศ. 2566 – 2570) โดยมุ่งเน้นพัฒนาด้านเศรษฐกิจ เมืองน่าอยู่ รักษาสิ่งแวดล้อมและทรัพยากรธรรมชาติ ปกป้องสถาบัน พัฒนาองค์กรให้มีประสิทธิภาพ สานต่อแนวทางพระราชดำริ ด้านการศึกษา การเกษตร พัฒนาสังคม ด้านการพัฒนาสาธารณสุข ด้านการพัฒนาโครงสร้างพื้นฐาน ด้านการพัฒนาการท่องเที่ยว ศาสนา-วัฒนธรรมประเพณีและกีฬา ด้านการบริหารจัดการบ้านเมืองที่ดี ด้านการรักษาความปลอดภัยในชีวิตและทรัพย์สินด้านการอนุรักษ์ทรัพยากรธรรมชาติและสิ่งแวดล้อม ตามรายละเอียดของยุทธศาสตร์การพัฒนาขององค์กรปกครองส่วนท้องถิ่นในเขตจังหวัดร้อยเอ็ด (พ.ศ. 2566 - 2570) มีทั้งหมด 4 ยุทธศาสตร์ ดังนี้

(1) ยุทธศาสตร์พัฒนาเชื่อมโยงเครือข่ายโครงสร้างพื้นฐาน

(2) ยุทธศาสตร์สร้างความเข้มแข็งชุมชนและสังคม

(3) ยุทธศาสตร์การพัฒนาที่สมดุลและยั่งยืน

(4) ยุทธศาสตร์การพัฒนาสร้างเสริมสมรรถนะประชาชนและพลังทางสังคม

โดยแต่ละยุทธศาสตร์ มีแนวทางในการพัฒนา ดังนี้

## 1. ยุทธศาสตร์โครงการพัฒนาเชื่อมโยงเครือข่ายโครงสร้างพื้นฐาน

1.1 ส่งเสริม สนับสนุนการบริหารจัดการน้ำเพื่อแก้ไขและป้องกันปัญหาอุทกภัยอย่างเป็นระบบตามแนวทางพระราชดำริ เช่น การบริหารจัดการ “น้ำ” เติร์ยมรับมือ “สู้ภัยแล้ง”

1.2 ส่งเสริมการพัฒนาชุมชนและสังคมตามแนวปรัชญาเศรษฐกิจพอเพียง

1.3 พัฒนาโครงสร้างพื้นฐาน วางผังเมืองและสิ่งอำนวยความสะดวกให้ครอบคลุมทั่วถึง

## 2. ยุทธศาสตร์การสร้างความเข้มแข็งชุมชนและสังคม

2.1 ยกระดับคุณภาพการศึกษา ผลิตรคนที่มีคุณภาพ และมีสติปัญญารอบรู้ เท้าทันการเปลี่ยนแปลง

2.2 ลดความเหลื่อมล้ำ สร้างคนให้มีคุณภาพ เช่น การพัฒนาคุณภาพชีวิตให้กับผู้สูงอายุ เด็ก สตรี และผู้ด้อยโอกาสให้ดีขึ้น

2.3 พัฒนาคอนให้มีสุขภาวะที่ดี ทั้งทางร่างกาย จิตใจ เช่น สาธารณสุข สร้างสุขภาพประชาชน “3อ.2ส.” (อาหาร ออกกำลังกาย อารมณ์ ไม่สูบบุหรี่ และไม่ดื่มสุรา) สนับสนุนอุปกรณ์ทางการแพทย์

2.4 ส่งเสริมงานป้องกันแก้ไขปัญหายาเสพติด

2.5 ทำนุบำรุงศาสนาวัฒนธรรมอันดีงามของท้องถิ่น

2.6 ป้องกันและบรรเทาสาธารณภัย รักษาความสงบเรียบร้อยและส่งเสริมศีลธรรมอันดีของประชาชน

2.7 สนับสนุน ส่งเสริมการกีฬา บำรุงสถานที่สำหรับกีฬาท้องถิ่นและสุขภาพ จัดให้มีสวนสาธารณะ และสถานที่พักผ่อนหย่อนใจ

## 3. ยุทธศาสตร์การพัฒนาที่สมดุลและยั่งยืน

3.1 ส่งเสริม สนับสนุนการเพิ่มขีดความสามารถการแข่งขันด้านเศรษฐกิจ เกษตรกรรม อุตสาหกรรม ท่องเที่ยวและบริการ ยกระดับมาตรฐานการผลิต และพัฒนาศักยภาพด้านการเกษตร เพิ่มปริมาณคุณภาพการผลิต ส่งเสริมการเกษตรปลอดภัย เกษตรอินทรีย์ ลดต้นทุนการผลิต เพิ่มช่องทางการตลาด ส่งเสริมเทคโนโลยีการเกษตร และเครือข่ายเกษตรกร เร่งรัดสร้างอาชีพเพื่อเศรษฐกิจชุมชน

3.2 ส่งเสริมการเลี้ยงสัตว์เศรษฐกิจ และพืชเศรษฐกิจสร้างรายได้

3.3 บริหารจัดการน้ำ พัฒนาแหล่งน้ำ ธนาคารน้ำใต้ดิน สร้างโครงข่ายน้ำ เพื่อการเกษตร น้ำสะอาดเพื่อการอุปโภคบริโภค

3.4 บำรุงรักษา ฟื้นฟูทรัพยากรธรรมชาติและสิ่งแวดล้อมให้ได้รับการจัดสรรที่ดีมีคุณภาพ

3.5 ประสานความร่วมมือกับองค์กรปกครองส่วนท้องถิ่นอื่นๆ ในการพัฒนาแก้ไขปัญหาคความเดือดร้อนของประชาชน

## 4. ยุทธศาสตร์การพัฒนาสร้างเสริมสมรรถนะประชาชนและพลังทางสังคม

4.1 ยึดหลักธรรมาภิบาล มุ่งเน้นการมีส่วนร่วมของประชาชน

4.2 พัฒนาความร่วมมือระหว่างส่วนราชการและองค์กรปกครองส่วนท้องถิ่น

4.3 สนับสนุน ส่งเสริมการบูรณาการจัดทำแผนพัฒนาท้องถิ่นเพื่ออนาคต

4.4 ส่งเสริมการปกครองตามระบบประชาธิปไตย ทำงานอย่างซื่อสัตย์สุจริต ยกระดับความโปร่งใสในการบริหารงาน

4.5 นำเทคโนโลยีและนวัตกรรมมาใช้ในการพัฒนาท้องถิ่น

4.6 ปรับปรุงโครงสร้างให้กระชับไม่ซับซ้อน

## 1.5 ไทยแลนด์ 4.0 (THAILAND 4.0)

การจัดทำแผนพัฒนาท้องถิ่นต้องมีความสัมพันธ์กับไทยแลนด์ 4.0 โดยให้ความสำคัญกับการพัฒนา ด้านเทคโนโลยีกลุ่มอาหาร เกษตร และเทคโนโลยีชีวภาพ กลุ่มสาธารณสุข สุขภาพ และเทคโนโลยีทางการแพทย์ กลุ่มเครื่องมือ อุปกรณ์อัจฉริยะ หุ่นยนต์ และระบบเครื่องกลที่ใช้ระบบอิเล็กทรอนิกส์ควบคุม กลุ่มดิจิทัล เทคโนโลยีอินเทอร์เน็ตที่เชื่อมต่อและบังคับอุปกรณ์ต่างๆ ปัญญาประดิษฐ์และเทคโนโลยีสมองกลฝังตัว กลุ่มอุตสาหกรรมสร้างสรรค์ วัฒนธรรม และบริการที่มีมูลค่าสูง โดยรายละเอียดไทยแลนด์ 4.0 มีดังนี้



ประเทศไทย 4.0 ถือเป็นการพัฒนา เครื่องยนต์เพื่อขับเคลื่อนการเติบโตทางเศรษฐกิจชุดใหม่ (New Engines of Growth) ด้วยการเปลี่ยนแปลง ความได้เปรียบเชิงเปรียบเทียบ ของประเทศที่มีอยู่ 2 ด้าน คือ ความหลากหลายเชิงชีวภาพ และ ความหลากหลายเชิงวัฒนธรรม ให้เป็นความได้เปรียบในเชิงแข่งขัน โดยการเติมเต็ม

ด้วยวิทยาการ ความคิดสร้างสรรค์ นวัตกรรม วิทยาศาสตร์ เทคโนโลยี การวิจัยและพัฒนา แล้วต่อยอดความได้เปรียบเชิงเปรียบเทียบเป็น 5 กลุ่มเทคโนโลยีและอุตสาหกรรมเป้าหมาย ประกอบด้วย

1. กลุ่มอาหาร เกษตร และเทคโนโลยีชีวภาพ (Food, Agriculture & Bio-Tech) อาทิ เทคโนโลยีการเกษตร (Agritech) เทคโนโลยีอาหาร (Foodtech) เป็นต้น
2. กลุ่มสาธารณสุข สุขภาพ และเทคโนโลยีทางการแพทย์ (Health, Wellness & Bio-Med) อาทิ เทคโนโลยีสุขภาพ (Healthtech) เทคโนโลยีการแพทย์ (Medtech) สปา (Spa) เป็นต้น
3. กลุ่มเครื่องมือ อุปกรณ์อัจฉริยะ หุ่นยนต์ และระบบเครื่องกลที่ใช้ระบบอิเล็กทรอนิกส์ควบคุม (Smart Devices, Robotics & Mechatronics) อาทิ เทคโนโลยีหุ่นยนต์ (Robotech) เป็นต้น
4. กลุ่มดิจิทัล เทคโนโลยีอินเทอร์เน็ตที่เชื่อมต่อและบังคับอุปกรณ์ต่างๆ ปัญญาประดิษฐ์และเทคโนโลยีสมองกลฝังตัว (Digital, IOT, Artificial intelligence & Embedded Technology) อาทิ เทคโนโลยีการเงิน (Fintech) อุปกรณ์เชื่อมต่อออนไลน์โดยไม่ต้องใช้คน (IoT) เทคโนโลยีการศึกษา (Edtech) อี-มาร์เก็ตเพลส (E-Market place) อี-คอมเมิร์ซ (E-Commerce) เป็นต้น
5. กลุ่มอุตสาหกรรมสร้างสรรค์ วัฒนธรรม และบริการที่มีมูลค่าสูง (Creative, Culture & High Value Services) อาทิ เทคโนโลยีการออกแบบ (Designtech) ธุรกิจไลฟ์สไตล์ (Lifestyle Business) เทคโนโลยีการท่องเที่ยว (Traveltech) การเพิ่มประสิทธิภาพการบริการ (Service Enhancing) เป็นต้น

## 2. ยุทธศาสตร์ขององค์การบริหารส่วนตำบลสิงห์โคก

### 2.1 วิสัยทัศน์ (Vision)

องค์การบริหารส่วนตำบลสิงห์โคก ได้กำหนดวิสัยทัศน์ (Vision) เพื่อแสดงสถานการณ์ในอนาคต ซึ่งเป็นจุดมุ่งหมายความคาดหวังที่ต้องการให้เกิดขึ้นในอนาคตข้างหน้า ซึ่งจะสามารถสะท้อนถึงสภาพการณ์ของท้องถิ่นในอนาคตอย่างรอบด้าน ภายใต้การเปลี่ยนแปลงของสภาพแวดล้อมด้านต่างๆ จึงได้กำหนดวิสัยทัศน์ความหวังที่จะให้เกิดขึ้นในอนาคต ดังนี้

**“ท้องถิ่นทองที่เป็นหนึ่งเดียว สามัคคีกลมเกลียวร่วมพัฒนา  
เพื่อความเจริญก้าวหน้า ของชาวประชาตำบลสิงห์โคก”**

### พันธกิจ (Mission)

1. จัดให้มีและบำรุงรักษาทางน้ำและทางบก
2. บำรุงและส่งเสริมการประกอบอาชีพของประชาชน
3. ส่งเสริมและรักษาความสะอาดของถนน ทางน้ำ ทางเดิน และพื้นที่สาธารณะรวมทั้งกำจัดขยะมูลฝอยและสิ่งปฏิกูล
4. ส่งเสริมการศึกษา ศาสนา ศิลปะ จารีตประเพณีและวัฒนธรรม
5. ส่งเสริมการพัฒนาเด็ก เยาวชน สตรี ประชาชน ผู้สูงอายุ และผู้พิการ
6. ป้องกันและบรรเทาสาธารณภัย
7. ป้องกันโรคและระงับโรคติดต่อและไม่ติดต่อ
8. คุ้มครองดูแลและบำรุงรักษาทรัพยากรธรรมชาติและสิ่งแวดล้อม

9. บำรุงรักษาศิลปะ จารีตประเพณี ภูมิปัญญาท้องถิ่น และวัฒนธรรมอันดีงามของท้องถิ่น
10. ป้องกันและแก้ไขปัญหาเสพติด
11. ส่งเสริมสนับสนุนและเตรียมความพร้อมสู่ประชาคมอาเซียน

### นโยบายผู้บริหารท้องถิ่น

#### 1. นโยบายด้านการพัฒนาการศึกษา ศาสนาและวัฒนธรรม

- 1.1. ส่งเสริมและดำเนินการจัดการศึกษาระดับปฐมวัยของศูนย์พัฒนาเด็กเล็กองค์การบริหารส่วนตำบลสิงห์โคก
- 1.2 ส่งเสริมพัฒนาความรู้ให้แก่ครูผู้ดูแลเด็กเล็กของศูนย์ต่างๆ
- 1.3. ส่งเสริมและดูแลอาหารกลางวันและอาหารเสริม(นม)ของเด็กนักเรียนให้มีคุณภาพตามหลักโภชนาการ
- 1.4 ส่งเสริมและสนับสนุนการจัดการศึกษาขั้นพื้นฐานให้แก่สถานศึกษาในพื้นที่
- 1.5 ส่งเสริมและสนับสนุนการเผยแพร่คุณธรรมทางศาสนา อนุรักษ์วัฒนธรรม ขนบธรรมเนียมประเพณีอันดีงามของท้องถิ่น และจัดงานวันสำคัญต่างๆ
- 1.6 ส่งเสริมการศึกษานอกระบบเพื่อการเรียนรู้ ค้นคว้า โดยการจัดให้มีหนังสือพิมพ์ วารสารและเอกสารต่างๆ ประจำที่อ่านหนังสือพิมพ์ประจำหมู่บ้าน

#### 2. นโยบายด้านการพัฒนาเศรษฐกิจ

- 2.1 ส่งเสริมการจ้างงาน สร้างรายได้ สร้างอาชีพให้กับประชาชนจากผลผลิตในท้องถิ่น ฝึกอบรมอาชีพให้แก่ประชาชน
- 2.2 ส่งเสริมและสนับสนุนความรู้ด้านเทคโนโลยีให้กับเกษตรกรและสนับสนุน การผลิต/ผลผลิตทางการเกษตร
- 2.3 ส่งเสริมและสนับสนุนการพัฒนาเศรษฐกิจแบบพอเพียง
- 2.4 ส่งเสริมและสนับสนุนให้มีตลาดภายในชุมชนและยกระดับมาตรฐานของตลาดในการที่จะมุ่งสู่ตลาดสดนำซื้อ ผู้บริโภคปลอดภัย ซึ่งจะทำให้เป็นที่เชื่อถือของประชาชนในการซื้อขายมากขึ้น

#### 3. นโยบายด้านการพัฒนาโครงสร้างพื้นฐาน

- 3.1 ส่งเสริมสนับสนุนการก่อสร้างถนน สะพาน ทางเชื่อมทางหลักระหว่างหมู่บ้านให้แล้วเสร็จ เพื่อการคมนาคมที่สะดวกและปลอดภัยของประชาชน
- 3.2 ส่งเสริมสนับสนุนให้มีการก่อสร้าง ซ่อมแซมถนนลูกรังเพื่อใช้เป็นเส้นทางนำผลผลิตทางการเกษตรออกจำหน่ายได้สะดวกและรวดเร็วยิ่งขึ้น
- 3.3 ส่งเสริมสนับสนุนการขยายเขตระบบประปาหมู่บ้าน ปรับปรุงซ่อมแซมระบบประปาในหมู่บ้านที่มีปัญหา ให้มีสภาพยั่งยืน และตรวจคุณภาพน้ำประปาให้มีความเหมาะสมสำหรับใช้อุปโภคบริโภคอย่างสม่ำเสมอ
- 3.4 ส่งเสริมสนับสนุนให้มีการขุดลอก คลอง หนอง บึง เพื่อกักเก็บน้ำอุปโภค บริโภค ใช้ในการประมง การเกษตร เพื่อป้องกันการบุกรุกคลองสาธารณะ และช่วยในการระบายน้ำมิให้เกิดปัญหาน้ำท่วม
- 3.5 ส่งเสริมสนับสนุนการดำเนินการขยายเขตไฟฟ้าสำหรับประชาชนและพื้นที่เกษตรกรเพื่อมุ่งพัฒนาการประกอบอาชีพของเกษตรกรและความจำเป็นของประชาชน ที่มีความจำเป็นต้องได้รับบริการเพื่อการดำรงชีวิตที่ดีขึ้น และนำไปสู่การเพิ่มผลผลิตให้กับเกษตรกรได้มากยิ่งขึ้น
- 3.6 ดำเนินการส่งเสริมระบบจราจรโดยติดตั้งสัญญาณไฟ เครื่องหมายจราจร ในเขตองค์การบริหารส่วนตำบลสิงห์โคก เพื่อความปลอดภัยแก่ผู้ใช้รถใช้ถนน
- 3.7 ดำเนินการจัดทำผังเมืองและปรับปรุงภูมิทัศน์ขององค์การบริหารส่วนตำบลสิงห์โคกและหมู่บ้าน

#### 4. นโยบายด้านการพัฒนาสังคม

4.1 ส่งเสริมและสนับสนุนโดยความร่วมมือระหว่างองค์การบริหารส่วนตำบลสิงห์โคกกับผู้นำท้องถิ่นในการแก้ไขปัญหายาเสพติดและสกัดกั้นการแพร่ระบาดของยาเสพติด ให้หมดไปเพื่อพัฒนาให้เป็นชุมชนเข้มแข็ง

4.2 ส่งเสริมและสนับสนุนกิจการด้านการสาธารณสุขและให้บริการด้านสุขภาพอนามัยและการรักษาพยาบาลอย่างทั่วถึง

4.3 ส่งเสริมพัฒนาสตรี เด็ก เยาวชน ผู้สูงอายุ ผู้พิการ งานสวัสดิการสังคมและ การสังคมสงเคราะห์ และกิจกรรมของชมรมผู้สูงอายุ

4.4 จัดให้มีการบริการเพื่อพัฒนาคุณภาพชีวิตแก่ประชาชน โดยองค์การบริหารส่วนตำบลสิงห์โคกออกเคลื่อนที่ให้บริการประชาชน ตามหน้าที่ขององค์การบริหารส่วนตำบล

4.5 ดำเนินการส่งเสริมให้มีการติดตั้งกล้องวงจรปิดในเขตองค์การบริหารส่วนตำบลสิงห์โคก เพื่อเพิ่มมาตรการในการรักษาความปลอดภัยในชีวิตและทรัพย์สินของประชาชน การป้องกันรักษาความสงบเรียบร้อย และการป้องกันและบรรเทาสาธารณภัย

4.5 ส่งเสริมและสนับสนุนกิจกรรมกีฬาและนันทนาการ จัดให้มีการออกกำลังกายและเล่นกีฬาทุกประเภท ทั้งกีฬาเพื่อการแข่งขัน กีฬาเพื่อสุขภาพ ลานกีฬาด้านยาเสพติด

4.6 ส่งเสริมและสนับสนุนการรวมกลุ่มของประชาชน การจัดกิจกรรมให้แก่ผู้ประกอบการค้า สุขาภิบาล อาหาร คณะกรรมการชุมชน กลุ่มแม่บ้าน อาสาสมัครสาธารณสุขประจำหมู่บ้าน(อสม) และอื่น ๆ

4.7 จัดให้มีการป้องกันและควบคุมโรคติดต่อและโรคไม่ติดต่อ

#### 5. นโยบายด้านการพัฒนาสิ่งแวดล้อมและการท่องเที่ยว

5.1 ดำเนินการสร้างองค์ความรู้ในการจัดเก็บขยะมูลฝอยในครัวเรือนอย่างเป็นระบบและทั่วถึง ลดปัญหาขยะตกค้าง รวมทั้งกำจัดโดยถูกหลักสุขาภิบาล ส่งเสริมการคัดแยกขยะที่บ้าน สถานศึกษาและชุมชนเพื่อลดปริมาณขยะและนำไปใช้ให้เกิดประโยชน์ตามระบบรีไซเคิล

5.2 ส่งเสริมและปรับปรุงตำบลสิงห์โคกสู่วิถีหมู่บ้านสะอาด น่าดู น่าอยู่ สู่ตำบลร่มรื่นสวยงาม

5.3 ส่งเสริมและสนับสนุนดูแลรักษาทรัพยากรธรรมชาติและอนุรักษ์สิ่งแวดล้อม เช่น การดูแลรักษาพื้นที่ป่าสาธารณะ คูคลอง ทางระบายน้ำ ที่สาธารณะอื่นๆ ให้มีการจัดการน้ำเสียอย่างเป็นระบบ ตลอดจนสถานที่สำคัญของท้องถิ่น

5.4 ส่งเสริมและพัฒนาแหล่งท่องเที่ยว ภูมิปัญญาท้องถิ่น และจัดตั้งพิพิธภัณฑ์เพื่ออนุรักษ์สิ่งของหายากรดับหมู่บ้าน ตำบล

5.5 ส่งเสริมโครงการพัฒนาศึกษาดูงานของบุคลากรและกลุ่มอาชีพต่างๆ

#### 6. นโยบายด้านการพัฒนาการเมืองและการบริหาร

6.1 ดำเนินการเพิ่มประสิทธิภาพในการให้บริการประชาชนให้สะดวกรวดเร็วถูกต้อง โปร่งใส เป็นธรรม และเสมอภาคตามหลักการบริหารจัดการที่ดีในองค์กร พัฒนาบุคลากรขององค์การบริหารส่วนตำบลสิงห์โคก ให้มีความรู้ ความสามารถ ให้มีจิตสำนึกในการให้บริการประชาชน และเน้นการทำงานแบบบูรณาการและสร้างจิตสำนึกให้มีคุณธรรมและจริยธรรมตามหลักธรรมาภิบาล

6.2 พัฒนาการจัดเก็บภาษีของท้องถิ่นให้เป็นอย่างทั่วถึง ถูกต้องและเป็นธรรมเพื่อพัฒนาท้องถิ่นให้เจริญก้าวหน้า

6.3 ส่งเสริมและพัฒนาระบบเทคโนโลยีสารสนเทศ เครื่องมือเครื่องใช้ อาคารสถานที่ให้พร้อมปฏิบัติงาน

6.4 ส่งเสริมสวัสดิการและสร้างขวัญและกำลังใจให้แก่พนักงานส่วนตำบล ลูกจ้างประจำ และพนักงานจ้าง โดยการจัดประโยชน์ตอบแทนอื่นๆ เป็นกรณีพิเศษ

6.5 พัฒนาการเมือง ส่งเสริมการมีส่วนร่วมของประชาชนในการพัฒนาท้องถิ่นและการปกครองในระบอบประชาธิปไตยอันมีพระมหากษัตริย์ทรงเป็นพระประมุข

6.6 ให้มีการเผยแพร่ข้อมูลข่าวสารขององค์การบริหารส่วนตำบลสิงห์โคก ให้ประชาชนทราบ เพื่อการบริหารงานที่โปร่งใสตามแนวทางการมีส่วนร่วมของประชาชน

จากนโยบายข้างต้น เป็นการกำหนดนโยบายในการที่จะบริหารและพัฒนาอยู่บนพื้นฐานของความจริงที่จะแก้ไขปัญหาและสนองตอบความต้องการของประชาชนในท้องถิ่นเป็นที่ตั้งในทุกๆ ด้าน

ข้าพเจ้า นายบุญธรรม เหล่าบ้านเหนือ นายองค์การบริหารส่วนตำบลสิงห์โคก ขอให้คำมั่นสัญญาต่อสภาองค์การบริหารส่วนตำบลสิงห์โคก อันทรงเกียรติแห่งนี้ว่า ช่วงเวลา 4 ปีนับตั้งแต่นี้ไป ข้าพเจ้าจะมุ่งบริหารราชการองค์การบริหารส่วนตำบลสิงห์โคก ตามแนวนโยบายที่ได้แถลงต่อสภาแห่งนี้ โดยจะยึดประโยชน์และความอยู่ดีมีสุขของประชาชนในเขตองค์การบริหารส่วนตำบลสิงห์โคก เป็นสำคัญ

## 2.2 ยุทธศาสตร์

คณะกรรมการพัฒนาองค์การบริหารส่วนตำบลร่วมกับประชาคมท้องถิ่น ส่วนราชการ รัฐวิสาหกิจ รวมทั้งองค์กรต่างๆ ที่เกี่ยวข้อง ได้กำหนดยุทธศาสตร์ขององค์การบริหารส่วนตำบล 6 ด้าน ดังนี้

- ยุทธศาสตร์ที่ 1 การพัฒนาด้านเศรษฐกิจและการเกษตร
- ยุทธศาสตร์ที่ 2 การพัฒนาด้านการสร้างความเข้มแข็งของครอบครัวชุมชนและสังคม
- ยุทธศาสตร์ที่ 3 การพัฒนาด้านการศึกษา ศาสนาและวัฒนธรรม
- ยุทธศาสตร์ที่ 4 การพัฒนาด้านโครงสร้างพื้นฐาน
- ยุทธศาสตร์ที่ 5 การพัฒนาด้านสาธารณสุขและสิ่งแวดล้อม
- ยุทธศาสตร์ที่ 6 การพัฒนาด้านการเมืองการบริหาร

## 2.3 เป้าประสงค์

- (1) ขุดลอก คูคลองและจัดสร้างแหล่งน้ำ สงวนและเก็บกักน้ำเพื่อการเกษตร
- (2) ด้านการเฝ้าระวังโรค การป้องกันโรค การควบคุมโรค และการช่วยเหลือประชาชน หรือบรรเทาความเดือดร้อนของโรคติดเชื้อไวรัสโคโรนา 2019 (COVID-19) และได้รับการบริการสาธารณสุขอื่นๆ อย่างทั่วถึง
- (3) ส่งเสริมและพัฒนาระบบการศึกษาในสังกัด อปท.
- (4) พัฒนาและเตรียมบุคลากรด้านการศึกษา
- (5) สนับสนุนให้มีการนำระบบเทคโนโลยีสารสนเทศมาใช้เป็นเครื่องมือและประกอบการศึกษา
- (6) ส่งเสริมการศึกษาในระบบ นอกระบบ และการศึกษาตามอัธยาศัย
- (7) ประชาชนได้ใช้เส้นทางคมนาคมที่มีมาตรฐานปลอดภัยใช้งานได้ดี
- (8) พัฒนาชุมชนและสังคมตามแนวทางปรัชญาเศรษฐกิจพอเพียง ลดต้นทุนการผลิตและเพิ่มมูลค่าการผลิต
- (9) สนับสนุนการทำเกษตรทางเลือก
- (10) ส่งเสริมประชาชนในท้องถิ่นให้มีการเลี้ยงสัตว์เศรษฐกิจ
- (11) ส่งเสริมพัฒนาบทบาทและคุณภาพชีวิตของเด็ก เยาวชนสตรี ผู้สูงอายุ ผู้พิการและด้อยโอกาส
- (12) สนับสนุนและประสานรัฐบาล องค์กรปกครองส่วนท้องถิ่นทุกระดับเพื่อป้องกันและให้มีการปราบปรามและแก้ไขปัญหาการเสพติด
- (13) สนับสนุนการจัดตั้งกองทุน และเพิ่มสวัสดิการ
- (14) ส่งเสริมและสนับสนุนให้การรักษาพยาบาลประชาชนในระดับตำบล หมู่บ้าน และชุมชนที่มีคุณภาพและมาตรฐาน
- (15) ส่งเสริมสุขภาพและอนามัยของประชาชนในระดับหมู่บ้านและชุมชน ให้มีสุขภาพแข็งแรง
- (16) ส่งเสริมสนับสนุนการวางระบบการพัฒนาด้านโครงสร้างคุณภาพชีวิตพื้นฐาน
- (17) ก่อสร้าง ปรับปรุงเส้นทางคมนาคมอย่างทั่วถึง
- (18) ประสาน สนับสนุน ร่วมมือกับส่วนราชการ และองค์กรปกครองส่วนท้องถิ่นอื่นๆ

(19) พัฒนาฟื้นฟูและส่งเสริมกิจกรรมด้านศาสนา ศิลปวัฒนธรรมและประเพณีของชุมชนท้องถิ่น  
 (20) ส่งเสริมและสนับสนุนกิจกรรมลานกีฬาชุมชน และจัดการแข่งขันกีฬาประเภทต่างๆ ที่  
 เกี่ยวข้อง

(21) ส่งเสริมให้ประชาชนมีส่วนร่วมการบริหารงาน  
 (22) ส่งเสริมให้เกิดการบริหารจัดการที่มีประสิทธิภาพ ตอบสนองความต้องการของประชาชนตาม  
 หลักการบริหารกิจการบ้านเมืองที่ดี

(23) ส่งเสริมสนับสนุนบุคลากรในหน่วยงานให้ ศึกษา/อบรม หลักสูตรต่างๆ เพื่อให้การปฏิบัติงานมี  
 ประสิทธิภาพยิ่งขึ้น

(24) ส่งเสริมและสนับสนุนการติดตั้งระบบเตือนภัยธรรมชาติ และภัยพิบัติต่าง ๆ

(25) ส่งเสริมและสนับสนุน และร่วมมือกับส่วนราชการ หน่วยงาน มูลนิธิการกุศลและองค์กรที่  
 เกี่ยวข้อง ในการเตรียมความพร้อมในการป้องกันภัย และการช่วยเหลือผู้ประสบภัย

(26) ส่งเสริมสนับสนุน และร่วมมือกับส่วนราชการ องค์กรปกครองส่วนท้องถิ่น ภาคเอกชน ในการ  
 พัฒนาฟื้นฟูและอนุรักษ์แหล่งน้ำ ลุ่มน้ำลำคลอง และป่าไม้ให้มีความอุดมสมบูรณ์

(27) ส่งเสริมสนับสนุนและร่วมมือกับส่วนราชการ องค์กรปกครองส่วนท้องถิ่นและภาคเอกชนการ  
 อนุรักษ์สร้างจิตสำนึก เพื่อป้องกันและแก้ไขปัญหาลพิษและปัญหาสิ่งแวดล้อมของชุมชนท้องถิ่นทุกระดับ

(28) ส่งเสริมสนับสนุนและสร้างความร่วมมือกับส่วนราชการที่เกี่ยวข้อง องค์กรปกครองส่วน  
 ท้องถิ่นในการจัดทำระบบกำจัดขยะรวม

#### 2.4 ตัวชี้วัด

(1) ประชาชนมีแหล่งกักเก็บน้ำใช้สำหรับอุปโภค - บริโภคและการเกษตรอย่างพอเพียง  
 (2) ประชาชนได้รับการช่วยเหลือด้านการเฝ้าระวังโรค การป้องกันโรค การควบคุมโรค และการ  
 ช่วยเหลือประชาชน หรือบรรเทาความเดือดร้อนของโรคติดเชื้อไวรัสโคโรนา 2019 (COVID-19) และได้รับการ  
 บริการสาธารณสุขอื่นๆ อย่างทั่วถึง  
 (3) โรงเรียน สพฐ. 4 แห่ง ได้รับการสนับสนุนอาหารกลางวัน อาหารเสริมนม  
 (4) ศพด. 4 แห่ง ได้รับการสนับสนุนอาหารกลางวัน อาหารเสริมนม รวมทั้งพัฒนาอาคารสถานที่และ  
 ระบบบริหารจัดการ

(5) เด็กและเยาวชนได้ร่วมกิจกรรม

(6) ผู้ดูแลเด็กเล็กได้รับการพัฒนาประสิทธิภาพในการปฏิบัติงาน

(7) เด็กเล็กได้มีความรู้ และมีทักษะเพิ่มขึ้น

(8) มีวัสดุ อุปกรณ์ การเรียนการสอนอย่างทั่วถึงและเพียงพอ

(9) อาสาสมัครในการช่วยเหลือชุมชนและประสานงานในชุมชน

(10) ประชาชนมีรายได้เพิ่มขึ้น 5%

(11) ส่งเสริมสวัสดิการสังคม สงเคราะห์ ผู้พิการ ผู้ด้อยโอกาส ผู้สูงอายุ 13 หมู่บ้าน

(12) กลุ่มสตรี อสม. ได้ทำกิจกรรม ร่วมกัน และสร้างความสามัคคี

(13) ประชาชนในตำบลสิงห์โคกมีรายได้เพิ่มขึ้น

(14) จัดวางผังเมืองขององค์กรปกครองส่วนท้องถิ่นให้เป็นไปตามมาตรฐาน

(15) ก่อสร้าง ปรับปรุงเส้นทางคมนาคมอย่างทั่วถึง 13 หมู่บ้าน

(16) ประสาน สนับสนุน ร่วมมือกับส่วนราชการ และองค์กรปกครองส่วนท้องถิ่นอื่นๆ

(17) ส่งเสริมขนบธรรมเนียม จารีตประเพณี ศิลปวัฒนธรรมอันดีงามของท้องถิ่น 13 หมู่บ้าน

(18) ส่งเสริมและสนับสนุนกิจกรรมลานกีฬาชุมชนและจัดการแข่งขันกีฬาประเภทต่างๆ ทั้ง 13

หมู่บ้าน

- (19) ส่งเสริมการเลือกตั้งตามระบบการปกครองแบบประชาธิปไตยและตามกฎหมายที่เกี่ยวข้อง ทั้ง 13 หมู่บ้าน
- (20) การจัดระเบียบโครงสร้างการบริหารจัดการภายในองค์กรให้สามารถปฏิบัติหน้าที่ให้เกื้อหนุนประสิทธิภาพและประสิทธิผลยิ่งขึ้น 13 หมู่บ้าน
- (21) ส่งเสริมให้ประชาชนมีส่วนร่วมการบริหารงาน
- (22) ส่งเสริมให้เกิดการบริหารจัดการที่มีประสิทธิภาพ ตอบสนองความต้องการของประชาชนตามหลักการบริหารกิจการบ้านเมืองที่ดี 13 หมู่บ้าน
- (23) ส่งเสริมและสนับสนุนการติดตั้งระบบเตือนภัยธรรมชาติ และภัยพิบัติต่างๆ 13 หมู่บ้าน
- (24) ส่งเสริมการฝึกอบรมอาสาสมัครป้องกันภัยและบรรเทาสาธารณภัยประจำหมู่บ้าน/ตำบลและทีมกู้ชีพกู้ภัยตำบล 13 หมู่บ้าน
- (25) สนับสนุนให้มีวัสดุอุปกรณ์เกี่ยวกับการป้องกันและการช่วยเหลือเมื่อเกิดภัยพิบัติ
- (26) เพื่อทัศนียภาพที่สวยงามประชาชนเห็นประโยชน์ของการปลูกป่า
- (27) ส่งเสริมสนับสนุนและร่วมมือกับส่วนราชการ องค์กรปกครองส่วนท้องถิ่นและภาคเอกชนในการรณรงค์สร้างจิตสำนึก เพื่อป้องกันและแก้ไขปัญหามลพิษและปัญหาสิ่งแวดล้อมของ 13 หมู่บ้าน
- (28) การกำจัดขยะ สิ่งปฏิกูลอย่างถูกวิธี 13 หมู่บ้าน

## 2.5 ค่าเป้าหมาย

- (1) มีแหล่งน้ำพอเพียงต่อการอุปโภคบริโภคและทำการเกษตร
- (2) ประชาชนเข้าถึงบริการสาธารณสุข มีสุขภาพแข็งแรง
- (3) ประชาชนมีทักษะในการประกอบอาชีพด้านเกษตร
- (4) ประชาชนมีคุณภาพชีวิตที่ดีขึ้น
- (5) การศึกษาที่มีคุณภาพและมาตรฐาน และเกิดการเรียนรู้ต่อเนื่อง
- (6) ประชาชนได้ใช้เส้นทางคมนาคมที่มีมาตรฐาน ปลอดภัย
- (7) ประชาชนได้ร่วมกิจกรรมส่งเสริมประเพณี วัฒนธรรม การท่องเที่ยว กีฬาและนันทนาการของท้องถิ่น
- (8) องค์กรปกครองส่วนท้องถิ่นมาตรฐานสากลดีขึ้น
- (9) ประชาชนมีความปลอดภัยในชีวิตและทรัพย์สิน
- (10) สิ่งแวดล้อมและทรัพยากรธรรมชาติได้รับการฟื้นฟูและอนุรักษ์

## 2.6 กลยุทธ์

### ยุทธศาสตร์ที่ 1 การพัฒนาด้านเศรษฐกิจและการเกษตร

แนวทางที่ 1 ส่งเสริมอาชีพสนับสนุนการพัฒนาการประกอบอาชีพของประชาชน

### ยุทธศาสตร์ที่ 2 การพัฒนาด้านการสร้างความเข้มแข็งของครอบครัวชุมชนและสังคม

แนวทางที่ 1 การป้องกันและบรรเทาสาธารณภัยความมั่นคงปลอดภัยในชีวิตและทรัพย์สิน/ลดอุบัติเหตุจราจรทางบก

แนวทางที่ 2 ส่งเสริมสนับสนุนและจัดกิจกรรมงานทางด้านศาสนา ศิลปวัฒนธรรม ประเพณี วันสำคัญของชาติ

แนวทางที่ 3 ส่งเสริมสนับสนุนและจัดให้มีการเล่นกีฬานันทนาการ การพักผ่อนหย่อนใจและจัดให้มีสถานที่ ที่เหมาะสมอย่างพอเพียง

แนวทางที่ 4 ส่งเสริมสนับสนุนสวัสดิการสังคมสงเคราะห์ เด็กแรกเกิด ผู้สูงอายุ ผู้พิการ ผู้ด้อยโอกาส

### ยุทธศาสตร์ที่ 3 การพัฒนาด้านการศึกษา ศาสนาและวัฒนธรรม

แนวทางที่ 1 ส่งเสริมสนับสนุนพัฒนาคุณภาพชีวิตด้านการศึกษา

#### ยุทธศาสตร์ที่ 4 การพัฒนาด้านโครงสร้างพื้นฐาน

แนวทางที่ 1 ส่งเสริมพัฒนาเส้นทางคมนาคมขนส่ง/ไฟฟ้า/น้ำประปา/แหล่งน้ำเพื่ออุปโภค – บริโภค

#### ยุทธศาสตร์ที่ 5 การพัฒนาด้านสาธารณสุขและสิ่งแวดล้อม

แนวทางที่ 1 ส่งเสริมฟื้นฟูทรัพยากรธรรมชาติและสิ่งแวดล้อม

แนวทางที่ 2 ส่งเสริมสนับสนุนพัฒนาด้านสาธารณสุข

#### ยุทธศาสตร์ที่ 6 การพัฒนาด้านการเมืองการบริหาร

แนวทางที่ 1 การส่งเสริมการเพิ่มศักยภาพของบุคลากรและองค์กรให้มีความสามารถในการพัฒนา

แนวทางที่ 2 ส่งเสริมการมีส่วนร่วมของทุกภาคส่วนตามหลักการบริหารบ้านเมืองที่ดี

### 2.7 จุดยืนทางยุทธศาสตร์

(1) การพัฒนาชุมชนให้น่าอยู่มีความเข้มแข็ง โดยได้รับบริการสาธารณะด้านโครงสร้างพื้นฐานที่จำเป็นเพื่อรองรับการขยายตัวของชุมชนและเศรษฐกิจ

(2) การพัฒนาระบบการศึกษาและส่งเสริมศิลปวัฒนธรรมท้องถิ่น

(3) ส่งเสริมและพัฒนาศักยภาพคนและความเข้มแข็งของชุมชนในการพึ่งตนเอง

(4) การกำจัดขยะมูลฝอย สิ่งปฏิกูลและมลภาวะสิ่งแวดล้อมที่มีอย่างยั่งยืน

(5) การพัฒนาระบบการบริหารจัดการภาครัฐที่ดีและมีส่วนร่วมจากทุกภาคส่วน

### 2.8 แผนงาน

(1) แผนงานงบกลาง

(2) แผนงานบริหารงานงานทั่วไป

(2) แผนงานการรักษาความสงบภายใน

(3) แผนงานการศึกษา

(4) แผนงานสาธารณสุข

(5) แผนงานสังคมสงเคราะห์

(6) แผนงานเคหะและชุมชน

(7) แผนงานสร้างความเข้มแข็งของชุมชน

(8) แผนงานการศาสนาและวัฒนธรรมและนันทนาการ

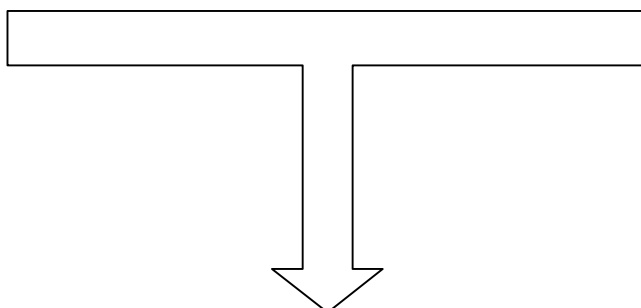
(9) แผนงานอุตสาหกรรมและการโยธา

(10) แผนงานการเกษตร

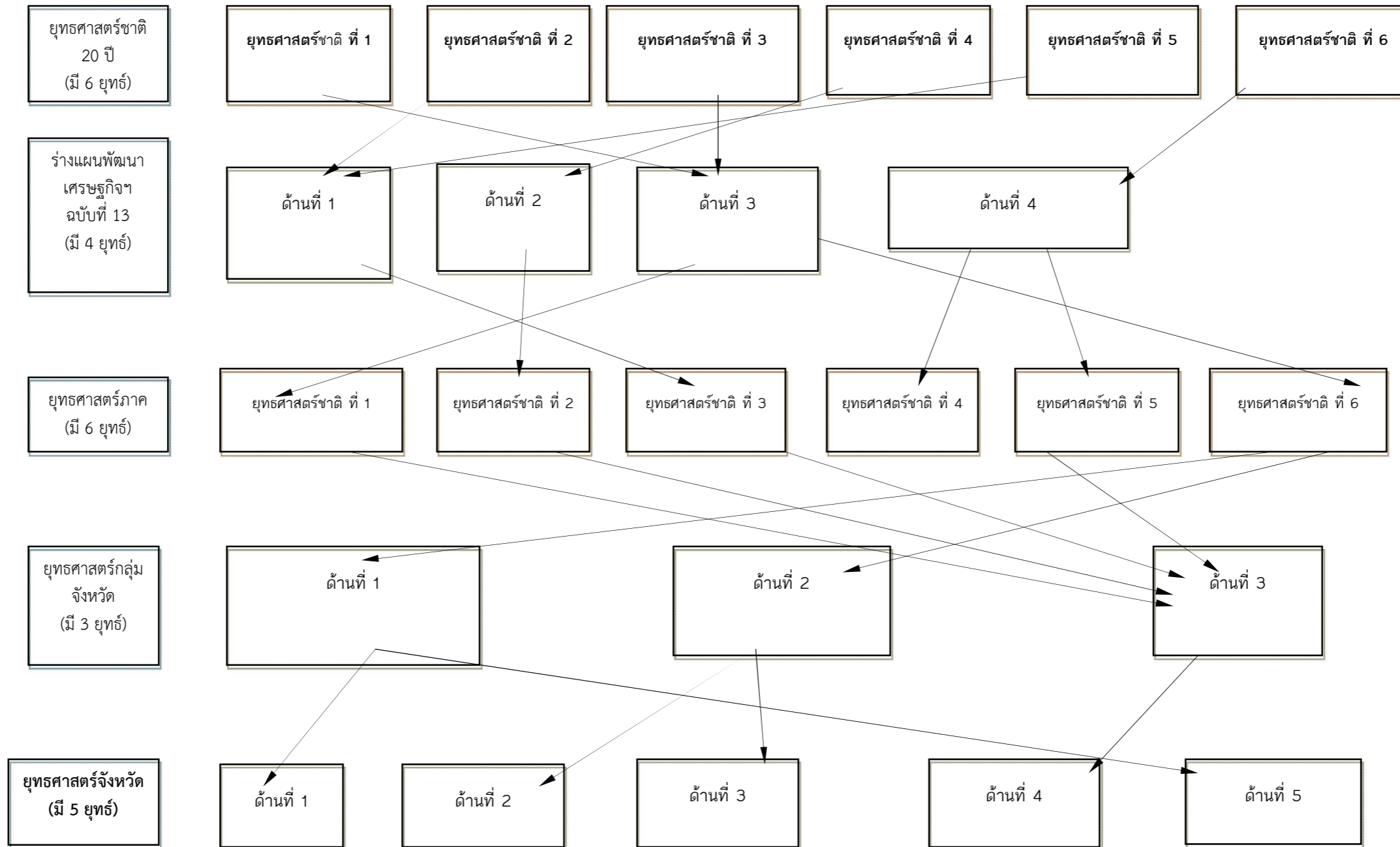
(11) แผนงานการพาณิชย์

### 2.9 ความเชื่อมโยงของยุทธศาสตร์ในภาพรวม

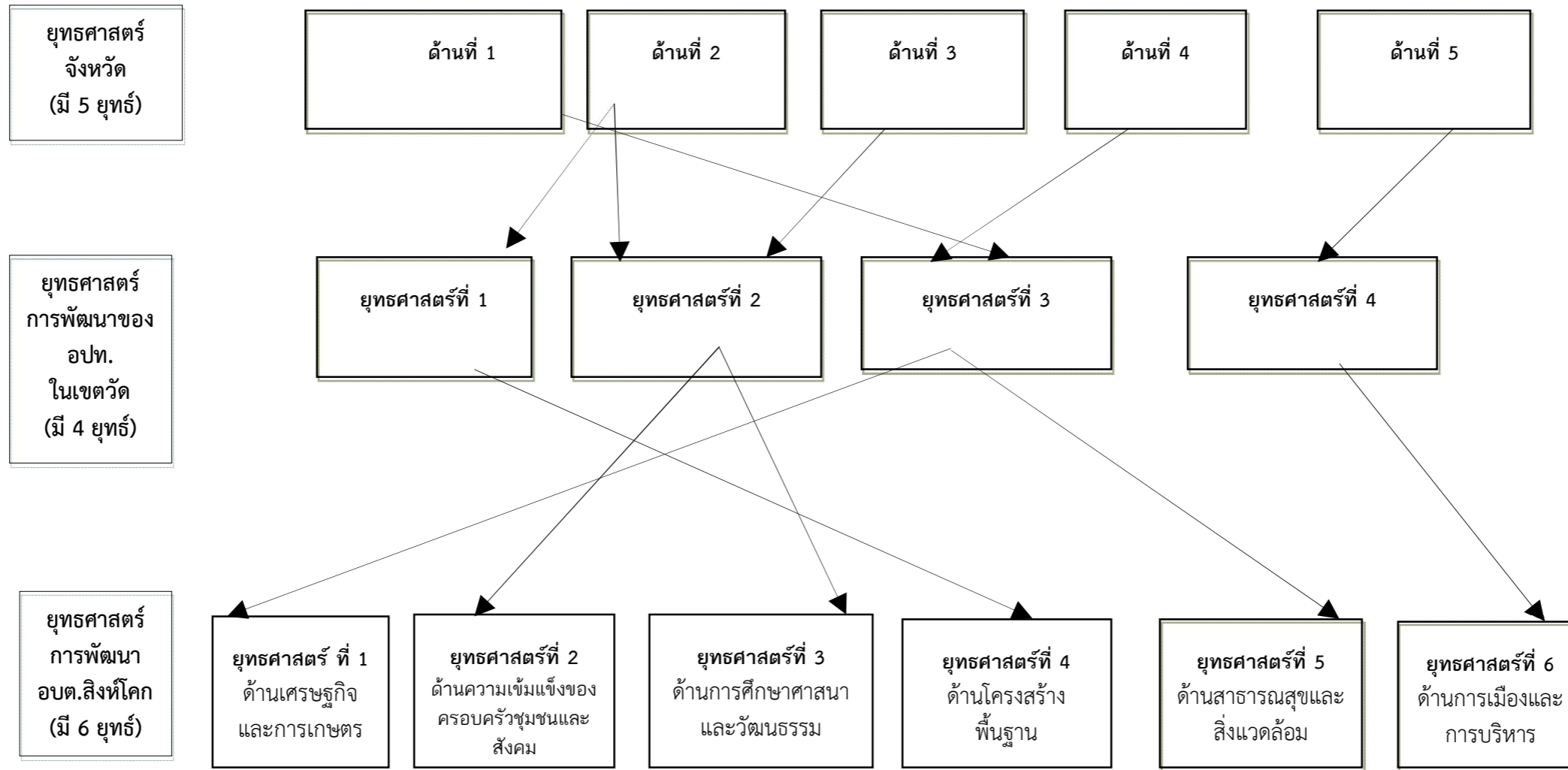
ในการจัดทำแผนพัฒนาท้องถิ่น (พ.ศ. 2566 – 2570) ขององค์การบริหารส่วนตำบลสิงห์โคก มีความสอดคล้องกับ ยุทธศาสตร์การพัฒนาขององค์กรปกครองส่วนท้องถิ่นจังหวัด ยุทธศาสตร์จังหวัด ยุทธศาสตร์การพัฒนากลุ่มจังหวัด ยุทธศาสตร์การพัฒนาภาค แผนพัฒนาเศรษฐกิจและสังคมแห่งชาติ ฉบับที่ 13 ยุทธศาสตร์ชาติ 20 ปี และไทยแลนด์ 4.0 ดังนี้



## 2.9 ความเชื่อมโยงของยุทธศาสตร์ในภาพรวม







ตารางยุทธศาสตร์ต่างๆ

ยุทธศาสตร์ อปท.	ยุทธศาสตร์ อปท.ในเขตจังหวัดร้อยเอ็ด (พ.ศ. 2561-2565)	ยุทธศาสตร์จังหวัดร้อยเอ็ด (พ.ศ.2561-2565)	ยุทธศาสตร์กลุ่มจังหวัดภาคตะวันออกเฉียงเหนือตอนกลาง (พ.ศ.2561-2565)	ยุทธศาสตร์ภาคตะวันออกเฉียงเหนือ (พ.ศ.2561-2565)	ร่างแผนเศรษฐกิจฉบับที่ 13 (พ.ศ.2566-2570)	ยุทธศาสตร์ชาติ 20 ปี (พ.ศ.2561-2580)
1. ด้านเศรษฐกิจและการเกษตร	1. ยุทธศาสตร์โครงการตามแนวทางพระราชดำริ	1. การพัฒนาและเพิ่มขีดความสามารถในการแข่งขันทางเศรษฐกิจ	1. การพัฒนาขีดความสามารถในการแข่งขันเกษตรอุตสาหกรรมและแปรรูป	1. บริหารจัดการน้ำให้เพียงพอต่อการพัฒนาเศรษฐกิจและคุณภาพชีวิตอย่างยั่งยืน	1. ด้านเศรษฐกิจมูลค่าสูงที่เป็นมิตรต่อสิ่งแวดล้อม (High Value-added Economy)	1. ด้านความมั่นคง
2. ด้านการสร้างความเข้มแข็งของครอบครัว ชุมชนและสังคม	2. ยุทธศาสตร์คุณภาพชีวิต	2. การลดความเหลื่อมล้ำเพื่อยกระดับสังคมให้เป็นเมืองน่าอยู่ ตามแนวทางเศรษฐกิจพอเพียง	2. การพัฒนาอุตสาหกรรมท่องเที่ยวการท่องเที่ยวการท่องเที่ยวและผลิตภัณฑ์ใหม่	2. แก้ปัญหาความยากจนและพัฒนาคุณภาพชีวิตผู้มีรายได้น้อยเพื่อลดความเหลื่อมล้ำทางสังคม	2. ด้านสังคมแห่งโอกาสและความเสมอภาค High Opportunity Society	2. ด้านการสร้างความสามารถในการแข่งขัน
3. ด้านการศึกษา ศาสนา และวัฒนธรรม	3. ยุทธศาสตร์การพัฒนาเศรษฐกิจ	3. บริหารจัดการทรัพยากรธรรมชาติสิ่งแวดล้อม ให้มีความสมบูรณ์อย่างยั่งยืนตามแนวทางเศรษฐกิจพอเพียงและยกระดับอุทยานธรณีโคราชสู่อุทยานธรณีโลก	3. ยกระดับการพัฒนาคุณภาพชีวิต	3. สร้างความเข้มแข็งของฐานเศรษฐกิจภายในควบคู่กับการแก้ปัญหาทรัพยากรธรรมชาติและสิ่งแวดล้อม	3. ชีวิตที่ยั่งยืน (Eco-friendly Living)	3. ด้านการพัฒนาและเสริมสร้างศักยภาพทรัพยากรมนุษย์
4. ด้านโครงสร้างพื้นฐาน	4. ยุทธศาสตร์การพัฒนาเมือง	4. การเสริมสร้างความมั่นคงทุกมิติ เพื่อปกป้องสถาบันหลักของชาติ และความปลอดภัยในชีวิตและทรัพย์สินของประชาชน		4. พัฒนาการท่องเที่ยวเชิงบูรณาการ	4. ด้านปัจจัยสนับสนุนการพลิกโฉมประเทศ (Key Enablers for Thailand's	4. ด้านการสร้างโอกาสและความเสมอภาคทางสังคม

(ต่อ)

33

ยุทธศาสตร์ อปท.	ยุทธศาสตร์ อปท.ใน เขตจังหวัดร้อยเอ็ด (พ.ศ. 2561-2565)	ยุทธศาสตร์จังหวัด ร้อยเอ็ด (พ.ศ.2561-2565)	ยุทธศาสตร์กลุ่ม จังหวัดภาค ตะวันออกเฉียงเหนือ ตอนกลาง 1 (พ.ศ.2561-2565)	ยุทธศาสตร์ภาค ตะวันออกเฉียงเหนือ (พ.ศ.2561-2565)	ร่างแผนเศรษฐกิจ ฉบับที่ 13 (พ.ศ.2566-2570)	ยุทธศาสตร์ชาติ 20 ปี (พ.ศ.2561-2580)
4. ด้านสาธารณสุข และสิ่งแวดล้อม	5. ยุทธศาสตร์การ พัฒนาระบบการบริหาร ภาครัฐ	5. การพัฒนาระบบการ บริหารจัดการภาครัฐ รองรับ Smart City, Mice City และด้าน อื่นๆ		5. ใช้โอกาสจากการ พัฒนาโครงข่าย คมนาคมขนส่งที่ เชื่อมโยงพื้นที่เศรษฐกิจ หลักภาคกลางและพื้นที่ ระเบียงเศรษฐกิจภาค ตะวันออกเฉียง (EEC) เพื่อ พัฒนาเมือง และพื้นที่ เศรษฐกิจใหม่ๆ ของ ภาค		5. ด้านการสร้างการ เติบโตบนคุณภาพชีวิตที่ เป็นมิตรกับสิ่งแวดล้อม
6.ด้านการเมืองการ บริหาร				6. พัฒนาความร่วมมือ และใช้ประโยชน์จาก ข้อตกลงกับประเทศ เพื่อนบ้านในการสร้าง ความเข้มแข็งทาง เศรษฐกิจตามแนว ชายแดนและแนว ระเบียงเศรษฐกิจ		6. ด้านการปรับสมดุล และพัฒนาระบบการ บริหารจัดการภาครัฐ

### 3. การวิเคราะห์เพื่อพัฒนาท้องถิ่น

#### 3.1 การวิเคราะห์กรอบการจัดทำยุทธศาสตร์ขององค์กรปกครองส่วนท้องถิ่น

ในการจัดทำแผนพัฒนาท้องถิ่น (พ.ศ. 2566 – 2570) ขององค์การบริหารส่วนตำบลสิงห์โคก ได้ใช้การวิเคราะห์ SWOT Analysis/Demand (Demand Analysis)/Global Demand และTrend ปัจจัยและสถานการณ์การเปลี่ยนแปลงที่มีผลต่อการพัฒนา อย่างน้อยต้องประกอบด้วย การวิเคราะห์ศักยภาพด้านเศรษฐกิจ ด้านสังคม ด้านทรัพยากรธรรมชาติและสิ่งแวดล้อม ซึ่งมีรายละเอียดดังนี้

##### จุดแข็ง (S : Strength-s)

- ประชาชนมีความพร้อม จะมีส่วนร่วมในกระบวนการพัฒนาท้องถิ่น
- การจัดโครงสร้างภายในมีความเหมาะสมสอดคล้องกับภารกิจ
- มีองค์การบริหารส่วนตำบลที่พร้อมจะให้บริการสาธารณะและแก้ไขปัญหาความเดือดร้อนของประชาชน

- มีการประสานร่วมมือกันระหว่างองค์การบริหารส่วนตำบลกับส่วนราชการต่างๆ

- ผู้นำชุมชนมีความเข้มแข็ง และมีศักยภาพในการพัฒนา

- ส่งเสริมการมีส่วนร่วมของประชาชนในรูปแบบประชาคม การประชุมวางแผนเตรียมงาน

##### จุดอ่อน (W : Weakness)

- กฎหมาย ระเบียบ ข้อบังคับที่เกี่ยวข้องกับการปฏิบัติงาน มีการแก้ไขเปลี่ยนแปลงอยู่ตลอดเวลาทำให้

- เจ้าหน้าที่ผู้ปฏิบัติสับสนขาดความชัดเจน

- องค์การบริหารส่วนตำบล มีงบประมาณจำกัด ทำให้การพัฒนาไม่เป็นไปตามแผนที่วางไว้

- การใช้ทรัพยากรธรรมชาติ และการทำลายสิ่งแวดล้อมเพิ่มขึ้น ก่อให้เกิดปัญหาภัยธรรมชาติ

##### โอกาส (O : Opportunity)

- จังหวัดร้อยเอ็ด หรือหน่วยงานที่เกี่ยวข้องสนับสนุนงบประมาณให้องค์การบริหารส่วนตำบล ดำเนินการตามแผนงานโครงการตามแนวทางยุทธศาสตร์การพัฒนาจังหวัด และแผนพัฒนาองค์การบริหารส่วนตำบล

- มีเส้นทางคมนาคมเชื่อมระหว่างจังหวัด สามารถรองรับการขยายตัวทางด้านเศรษฐกิจ

- นโยบายของรัฐบาลในการส่งเสริมการกระจายอำนาจการปกครองท้องถิ่น โดยการสร้างดุลยภาพระหว่างการกำกับดูแล และความเป็นอิสระของท้องถิ่นในการบริหารจัดการงบประมาณและบุคลากรของท้องถิ่น

##### อุปสรรค (T : Threat)

- ประชาชนขาดความรู้ ความเข้าใจ บทบาทหน้าที่ของตนเองกับงานของท้องถิ่น

- นโยบายรัฐบาลไม่สามารถถ่ายโอนงบประมาณมายังองค์กรปกครองส่วนท้องถิ่น ตามพระราชบัญญัติกำหนดแผนและขั้นตอนการกระจายอำนาจให้แก่องค์กรปกครองส่วนท้องถิ่น พ.ศ.2542 ทำให้การพัฒนาท้องถิ่นบางเรื่องต้องชะงัก

- กฎหมาย ระเบียบ ข้อบังคับขาดความยืดหยุ่น หรือไม่เหมาะสมสอดคล้องกับภารกิจห้วงระยะเวลาในการจัดสรรและการเบิกจ่ายงบประมาณของรัฐบาลมีความไม่แน่นอน

- การดำเนินงานตามนโยบายต่างๆ ของรัฐบาลมีจำนวนเพิ่มมากขึ้น ความรับผิดชอบเพิ่มมากขึ้น ประกอบกับปัญหาในพื้นที่และความต้องการประชาชนมีมาก แต่ไม่สามารถปฏิบัติได้ครบถ้วน เนื่องจากจำกัดด้วยอำนาจหน้าที่และจำนวนงบประมาณที่มีจำกัด

### 3.2 การประเมินสถานการณ์สภาพแวดล้อมภายนอกที่เกี่ยวข้อง

ในการจัดทำแผนพัฒนาท้องถิ่น (พ.ศ. 2566–2570) ขององค์การบริหารส่วนตำบลสิงห์โคกนั้น ได้ทำการประเมินสถานการณ์สภาพแวดล้อมภายนอกที่เกี่ยวข้อง ดังนี้

ด้าน	สถานการณ์สภาพแวดล้อมภายนอกที่เกี่ยวข้อง	ข้อบ่งชี้และปริมาณของปัญหา/ความต้องการ	พื้นที่เป้าหมาย/กลุ่มเป้าหมาย	ความคาดหวังและแนวโน้มอนาคต
1. การพัฒนาด้านเศรษฐกิจและการเกษตร	1) ประชาชนไม่มีการวางแผนในการดำเนินงาน	- การวางแผน	- ประชาชนในเขต อบต.	- ประชาชนสามารถวางแผนการดำเนินงานได้เอง
	2) ขาดแหล่งเงินลงทุนในการทำกิจการและประกอบอาชีพ	- การลงทุน	- ประชาชนในเขต อบต.	- มีแหล่งเงินทุนในการทำกิจการและประกอบอาชีพ
	3) ผลผลิตทางการเกษตรราคาตกต่ำระยะทางในการขนส่งผลผลิตไกลจากแหล่งรับซื้อ	- การรวมกลุ่มต่อรองกับพ่อค้าคนกลาง	- เกษตรกรในพื้นที่	- ผลผลิตมีราคาสูงขึ้น
	4) ค่าแรงต่ำค่าครองชีพสูงขาดแคลนการจ้างงาน	- การเพิ่มค่าแรงให้เหมาะสมกับการทำงาน	- ผู้ประกอบอาชีพรับจ้าง	- ค่าแรงสูงขึ้นเหมาะสมกับค่าครองชีพ มีการจ้างงานมากขึ้น
	5) คราวเรือนยังมีรายได้เฉลี่ยต่อปี ต่ำกว่า 30,000 บาท	- เพิ่มช่องทางในการประกอบอาชีพ	- ประชาชนที่มีรายได้ต่ำกว่าเกณฑ์มาตรฐาน	- ไม่มีครัวเรือนตกเกณฑ์มาตรฐานรายได้
	6) เป็นพื้นที่ที่มีดินเค็มและน้ำใต้ดินเป็นน้ำเค็มหรือมีรสกร่อย ไม่สามารถใช้ในการเกษตรและอุปโภค-บริโภคได้	- ดินและน้ำใต้ดิน - สิ่งแวดล้อม	- พื้นที่ในเขต อบต.	- ปัญหาเรื่องดินเค็มลดลง จัดทำก่อสร้าง ปรับปรุงชุดลอกแหล่งน้ำให้มีมากขึ้น
2. ด้านการพัฒนาการสร้างความเข้มแข็งของครอบครัวและสังคม	1) เด็กและผู้สูงอายุบางครอบครัว ผู้สูงอายุอยู่ตามลำพัง และรับภาระในการดูแลเด็ก	- การได้รับการดูแลเด็กและผู้สูงอายุ	- ผู้สูงอายุและเด็กในเขต อบต.	- ผู้สูงอายุและเด็กได้รับการดูแลที่ดี
	2) ผู้พิการไม่ได้รับความช่วยเหลือในดำรงชีวิต	- การได้รับการดูแลผู้พิการ	- ผู้พิการในเขต อบต.	- ผู้พิการได้รับความช่วยเหลือในการดำรงชีวิตและทั่วถึง
	3) ประชาชนในพื้นที่บางรายมีที่อยู่อาศัยไม่มั่นคงแข็งแรง	- ที่อยู่อาศัย	- ประชาชนในพื้นที่ที่ได้รับความเดือดร้อนเรื่องที่อยู่อาศัย	- ประชาชนในพื้นที่ได้รับความช่วยเหลือซ่อมแซมที่อยู่อาศัยให้มั่นคงแข็งแรง
	4) เยาวชนและวัยรุ่นติดเกมส์ สิ่งลามก บุหรี่ เหล้า สาเสพติด และท้องก่อนวัยอันสมควร	- เยาวชนและวัยรุ่นใช้เวลาว่างให้เป็นประโยชน์	- เยาวชนและวัยรุ่นในเขต อบต.	- เยาวชนและวัยรุ่นมีอนาคตที่ดี

	<p>5) ประชาชนกรอายุตั้งแต่ 35 ขึ้นไป ไม่ได้ตรวจสุขภาพประจำปี</p> <p>6) ในเขต อบต. ไม่มี แหล่งท่องเที่ยวและกิจกรรมการท่องเที่ยว</p>	<p>- การได้รับการตรวจสุขภาพ</p> <p>- การท่องเที่ยว</p>	<p>- ประชาชนในเขต อบต. ที่อายุ 35 ขึ้นไป</p> <p>- ในเขต อบต.</p>	<p>- ประชาชนที่อายุ 35 ขึ้นไปได้รับการตรวจสุขภาพทุกคน</p> <p>- มีแหล่งท่องเที่ยวใน เขต อบต. และ ส่งเสริมกิจกรรมการท่องเที่ยวเพิ่มมากขึ้น</p>
	<p>7) ศิลปะ วัฒนธรรม จารีต ประเพณี และภูมิปัญหาท้องถิ่นถูกลืมเลือนไปมาก</p>	<p>- ศิลปะ วัฒนธรรม จารีต ประเพณีและภูมิปัญหาท้องถิ่น ถูกลืมเลือนไปมาก</p>	<p>- ประชาชนในเขต อบต.</p>	<p>- ยกย่อง เชิดชูคนดีหรือปราชญ์ชาวบ้านในโอกาสต่างๆ เพื่อเป็นตัวอย่างแก่เยาวชนและประชาชน ศิลปะ วัฒนธรรม จารีต ประเพณีและภูมิปัญหาท้องถิ่น ไม่ถูกลืมและคงอยู่สืบไป</p>
	<p>8) การจราจรบนถนนมีเพิ่มมากขึ้นอาจทำให้เกิดอุบัติเหตุขึ้นได้</p>	<p>- การจราจร</p>	<p>ประชาชนที่สัญจรไปมาบนถนน</p>	<p>มีระบบควบคุมการจราจร เช่น ติดตั้งสัญญาณไฟจราจรเพื่อเตือนให้ระมัดระวัง</p>
	<p>9) มีการทำลายและลักขโมยทรัพย์สินของประชาชนและราชการรวมทั้งเกิดการทะเลาะวิวาทกันในชุมชน</p>	<p>- การรักษาความปลอดภัยในชีวิตและทรัพย์สินของประชาชน</p>	<p>- ประชาชนและส่วนราชการ</p>	<p>- มีการป้องกันและรักษาความปลอดภัยในชีวิตและทรัพย์สินของประชาชนละส่วนราชการ เช่น การติดตั้งกล้องวงจรปิด การให้ผู้เฝ้า อปพร. ควบคุมและระงับเหตุทะเลาะวิวาท</p>
	<p>10) ประชากรที่สูบบุหรี่ ดื่มสุรา</p>	<p>- การดำเนินการตามกฎหมาย กรณีที่ฝ่าฝืนกฎหมาย</p>	<p>- ประชาชนที่สูบบุหรี่และดื่มสุรา</p>	<p>- ประชาชนเลิกสูบบุหรี่และเลิกดื่มสุรา</p>

ด้าน	สถานการณ์ภาพแวดล้อมภายนอกที่เกี่ยวข้อง	ข้อบ่งชี้และปริมาณของปัญหา/ความต้องการ	พื้นที่เป้าหมาย/กลุ่มเป้าหมาย	ความคาดหวังและแนวโน้มนาคต
4. ด้านการพัฒนา ด้านโครงสร้าง พื้นฐาน	1) ไฟฟ้าส่องสว่างทางและที่สาธารณะ ยังไม่สามารถดำเนินการครอบคลุม พื้นที่ได้ทั้งหมด	- ไฟฟ้า	- ทางและที่สาธารณะ ในเขต อบต.	- ทางและที่ สาธารณะมีแสง สว่างเพียงพอ ประชาชนได้รับ ความสะดวกในการ สัญจรไปมาและ ป้องกันการเกิด อาชญากรรมได้
	2) หมู่บ้านขยายมากขึ้นระบบระบาย น้ำยังไม่เพียงพอ	- ราง/ท่อระบายน้ำ	- พื้นที่ใน อบต.	- มีรางระบายน้ำ สามารถระบายน้ำได้ สะดวก ไม่อุดตัน ไม่ ส่งกลิ่นเหม็นก่อ ความรำคาญ
	3) ถนนในตำบลยังเป็นถนนดิน ถนน ลูกรัง และเป็นหลุมเป็นบ่อ	- ถนน	- ทางและที่สาธารณะ ในเขต อบต.	- มีถนนให้ ประชาชนได้สัญจร ไปมาสะดวก
	4) ประชาชนต้องการเส้นทางในการ สัญจรไปมาเพิ่มมากขึ้นและ อบต. ไม่ สามารถดำเนินการได้เนื่องจาก งบประมาณมีไม่เพียงพอ	- เส้นทางคมนาคม	- เส้นทางคมนาคมที่ เป็นสาธารณะและ ประชาชนมีความ ต้องการให้ดำเนินการ	- มีเส้นทางในการ คมนาคมเพียงพอ และ ประชาชน ได้รับความสะดวก ในการสัญจรไปมา
	5) มีการขยายตัวของประชากรเพิ่ม มากขึ้นทำให้เกิดการขยายตัวของ อาคารบ้านเรือนทำให้เกิดเป็นชุมชน แออัด	- ประชากร	- พื้นที่ในเขต อบต.	- ควบคุมการ ก่อสร้างอาคาร บ้านเรือนการ พิจารณาออก ใบอนุญาตเพื่อไม่ เกิดปัญหาจากการ ก่อสร้างอาคาร

ด้าน	สถานการณ์ภาพ แวดล้อม ภายนอกที่เกี่ยวข้อง	ข้อบ่งชี้และปริมาณ ของปัญหา/ ความต้องการ	พื้นที่เป้าหมาย/ กลุ่มเป้าหมาย	ความคาดหวังและ แนวโน้มอนาคต
5. ด้านสาธารณสุขและ สิ่งแวดล้อม	1) ปริมาณขยะและน้ำ เสียเพิ่มมากขึ้น	- ปัญหามลพิษทาง อากาศ	- ในเขต อบต.	- ปริมาณขยะและน้ำ เสียถูกกำจัดให้หมดด้วย วิธีการที่ถูกต้อง
	2) พื้นที่ป่าภายในเขต อบต. มีน้อย			- เพิ่มพื้นที่ป่า ต้นไม้ให้ มากขึ้น
	3) ประชาชนยังเผา หญ้า ตอซังข้าว เกิด มลพิษ			- ในพื้นที่ไม่มีการเผา เกิดขึ้น
	4) มีปัญหาเรื่องขยะและ สัตว์เลี้ยงเพิ่มมากขึ้นส่ง กลิ่นเหม็นรำคาญ			- ผู้ประกอบการและ ชุมชนในเขตพื้นที่ อบต.
	5) ประชาชนบาง ครัวเรือนอุปโภค-บริโภค น้ำที่ยังไม่สะอาดและมี สิ่งเจือปน เช่น จาก น้ำฝน น้ำที่ไม่ได้ คุณภาพ มีตะกอน	- การอุปโภค-บริโภค	- ประชาชนในเขต อบต.	- ประชาชนบริโภคน้ำที่ สะอาดถูกสุขลักษณะ
	6) มีการระบาดของโรค อุบัติใหม่ โรคระบาด โรคติดต่อ	- ด้านสาธารณสุข	- พื้นที่ในเขต อบต.	- ในพื้นที่ไม่มีการระบาด ของโรคอุบัติใหม่ ทร ระบาด โรคติดต่อ
	7) ประชาชนในพื้นที่ ป่วยเป็นโรคเรื้อรัง แนวโน้มที่เพิ่มขึ้นเช่น เบาหวาน ความดัน	- ด้านการแพทย์	- ประชาชนกลุ่ม เสี่ยงและผู้ป่วย	- ประชาชนหายจากการ เจ็บป่วย
	8) ประชาชนบริโภค อาหารที่ปลอดภัย	- ด้านสาธารณสุข	- ประชาชนในเขต อบต.	- ประชาชนทราบและ สามารถเลือกบริโภค อาหารที่ปลอดภัยได้ ถูกต้อง
	9) ประชาชนกรอายุ ตั้งแต่ 35 ขึ้นไป ไม่ได้ ตรวจสุขภาพประจำปี	- การได้รับการตรวจ สุขภาพ	- ประชาชนในเขต อบต. ที่อายุ 35 ขึ้น ไป	- ประชาชนที่อายุ 35 ขึ้นไปได้รับการตรวจ สุขภาพทุกคน
6.ด้านการเมืองการ บริหาร	1) ประชาชนบางส่วนยัง ขาดความรู้ความเข้าใจ เกี่ยวกับระบบการ บริหารงาน อบต.	- การขาดความรู้ ความ เข้าใจที่ถูกต้อง	- ประชาชนในเขต อบต.	- ประชาชนมีความรู้ ความเข้าใจมากขึ้น และ สามารถเสนอแนว ทางการแก้ไขปัญหาที่ เกิดขึ้นในหมู่บ้าน



ด้าน	สถานการณ์ภาพ แวดล้อม ภายนอกที่เกี่ยวข้อง	ข้อบ่งชี้และปริมาณ ของปัญหา/ ความต้องการ	พื้นที่เป้าหมาย/ กลุ่มเป้าหมาย	ความคาดหวังและ แนวโน้มอนาคต	
5. ด้านสาธารณสุขและ สิ่งแวดล้อม	1) ปริมาณขยะและน้ำ เสียเพิ่มมากขึ้น	- ปัญหามลพิษทาง อากาศ	- ในเขต อบต.	- ปริมาณขยะและน้ำ เสียถูกกำจัดให้หมดด้วย วิธีการที่ถูกต้อง	
	2) พื้นที่ป่าภายในเขต อบต. มีน้อย			- เพิ่มพื้นที่ป่า ต้นไม้ให้ มากขึ้น	
	3) ประชาชนยังเผา หญ้า ตอซังข้าว เกิด มลพิษ	- ผู้ประกอบการและ ชุมชนในเขตพื้นที่ อบต.	- ประชาชนในเขต อบต.	- ในพื้นที่ไม่มีการเผา เกิดขึ้น	
	4) มีปัญหาเรื่องขยะและ สัตว์เลี้ยวเพิ่มมากขึ้นส่ง กลิ่นเหม็นรำคาญ			- ปัญหาขยะและสัตว์ เลี้ยวลดลง ประชาชน สามารถกำจัดขยะและ มูลสัตว์ได้โดยไม่ส่งผล กระทบต่อชุมชน	
	5) ประชาชนบาง ครัวเรือนอุปโภค-บริโภค น้ำที่ยังไม่สะอาดและมี สิ่งเจือปน เช่น จาก น้ำฝน น้ำที่ไม่ได้คุณภาพ มีตะกอน			- การอุปโภค-บริโภค	- ประชาชนบริโภคน้ำที่ สะอาดถูกสุขลักษณะ
	6) มีการระบาดของโรค อุบัติใหม่ โรคระบาด โรคติดต่อ			- ด้านสาธารณสุข	- พื้นที่ในเขต อบต.
7) ประชาชนในพื้นที่ ป่วยเป็นโรคเรื้อรัง แนวโน้มที่เพิ่มขึ้นเช่น เบาหวาน ความดัน	- ด้านการแพทย์	- ประชาชนกลุ่ม เสี่ยงและผู้ป่วย	- ประชาชนหายจากการ เจ็บป่วย		
8) ประชาชนบริโภค อาหารที่ปลอดภัย	- ด้านสาธารณสุข	- ประชาชนในเขต อบต.	- ประชาชนทราบและ สามารถเลือกบริโภค อาหารที่ปลอดภัยได้ ถูกต้อง		
9) ประชาชนกรอายุ ตั้งแต่ 35 ขึ้นไป ไม่ได้ ตรวจสุขภาพประจำปี	- การได้รับการตรวจ สุขภาพ	- ประชาชนในเขต อบต. ที่อายุ 35 ขึ้น ไป	- ประชาชนที่อายุ 35 ขึ้นไปได้รับการตรวจ สุขภาพทุกคน		
6.ด้านการเมืองการ บริหาร	1) ประชาชนบางส่วนยัง ขาดความรู้ความเข้าใจ เกี่ยวกับระบบการ บริหารงาน อบต.	- การขาดความรู้ ความ เข้าใจที่ถูกต้อง	- ประชาชนในเขต อบต.	- ประชาชนมีความรู้ ความเข้าใจมากขึ้น และ สามารถเสนอแนว ทางการแก้ไขปัญหาที่ เกิดขึ้นในหมู่บ้าน	

รายละเอียดแผนยุทธศาสตร์ องค์การบริหารส่วนตำบลสิงห์โคก

ความเชื่อมโยง กับยุทธศาสตร์ จังหวัด	ยุทธศาสตร์ อปท.ในเขต จังหวัด	ยุทธศาสตร์ อปท.	เป้าประสงค์ ตามพันธกิจ	ตัวชี้วัดผลผลิต/ โครงการ	ค่าเป้าหมาย					ความก้าว หน้าของเป้าหมาย	ตัวชี้วัดระดับ กลยุทธ์	กลยุทธ์	โครงการ / กิจกรรม	หน่วย รับผิดชอบ	หน่วย สนับสนุน
					66	67	68	69	70						
ยุทธศาสตร์ที่3 ยกระดับคุณภาพ ชีวิตและสร้าง ความเข้มแข็ง ของครอบครัว ชุมชนและสังคม	ยุทธศาสตร์ที่2 สร้างความ เข้มแข็งของ ครอบครัว ชุมชนและ สังคม	ยุทธศาสตร์ที่2 การพัฒนาด้าน การสร้างความ เข้มแข็งของ ครอบครัว ชุมชน และสังคม	-การรักษาความ สงบเรียบร้อย ความปลอดภัย ในชีวิตและ ทรัพย์สินการ ป้องกันระงับ อัคคีภัยและ บรรเทาสา ธารณภัยของ ท้องถิ่น	-ร้อยละของ อุบัติเหตุลดลง -ร้อยละความพึง พอใจของ ประชาชนต่อ ความปลอดภัย ในชีวิตและ ทรัพย์สิน -จำนวนร้อยละ ประชาชนที่มี การติดยาเสพติด ลดลง -จำนวนร้อยละ ของจำนวน ผู้เข้าร่วม โครงการ	2	4	6	8	10	-ส่งเสริมสนับสนุนกิจกรรม อาสาสมัครป้องกันภัยฝ่าย พลเรือน -ฝึกอบรมหลักสูตรจัดตั้ง หรือเพิ่มประสิทธิภาพ อาสาสมัครป้องกันภัยฝ่าย พลเรือน -รณรงค์ป้องกันภัยยาเสพติด -ตั้งจุดตรวจจุดบริการ ในช่วงเทศกาลให้กับพี่น้อง ประชาชน	-ร้อยละของ ครัวเรือนที่เข้าร่วม กิจกรรมของชุมชน และ อบต. -ร้อยละของ ครัวเรือนสามารถ แก้ไขปัญหาได้ด้วย ตนเอง	การพัฒนา ด้านการ ส่งเสริม ความ เข้มแข็งของ ชุมชน	-โครงการตั้งจุดบริการ และลดอุบัติเหตุ การจราจรและช่วง เทศกาลวันหยุด -โครงการซักซ้อมและ ปฏิบัติการแผนป้องกันสา ธารณภัย -โครงการฝึกอบรม หลักสูตรจัดตั้งหรือเพิ่ม ประสิทธิภาพการ ปฏิบัติงานของอาสาสมัคร ป้องกันภัยฝ่ายพลเรือน -โครงการเฝ้าระวังและ รณรงค์ป้องกันยาเสพติด *** (และโครงการ/ กิจกรรม อื่นๆ ตาม แผนพัฒนาของ อบต. สิงห์โคก)	กอง สวัสดิการ สังคม	-กองช่าง -กองคลัง -กอง การศึกษา -หน่วยงาน อื่นที่ เกี่ยวข้อง

ความเชื่อมโยง กับยุทธศาสตร์ จังหวัด	ยุทธศาสตร์ อปท. ในเขต จังหวัด	ยุทธศาสตร์ อปท.	เป้าประสงค์ ตามพันธกิจ	ตัวชี้วัดผลผลิต/ โครงการ	ค่าเป้าหมาย					ความก้าว หน้าของเป้าหมาย	ตัวชี้วัดระดับ กลยุทธ์	กลยุทธ์	โครงการ / กิจกรรม	หน่วย รับผิดชอบ	หน่วย สนับสนุน
					66	67	68	69	70						
ยุทธศาสตร์ที่3 ยกระดับคุณภาพ ชีวิตและสร้าง ความเข้มแข็ง ของครอบครัว ชุมชนและสังคม	ยุทธศาสตร์ที่2 สร้าง ความเข้มแข็งของ ครอบครัว ชุมชนและ สังคม	ยุทธศาสตร์ที่2 การพัฒนา ด้าน การสร้าง ความเข้มแข็ง ของ ครอบครัว ชุมชน และสังคม	-ส่งเสริมการ บริการด้านสังคม สงเคราะห์และ งานสวัสดิการ สังคมให้ ตอบสนองความ ต้องการของ ประชาชน	-จำนวนของ ประชาชนที่ ได้รับสวัสดิการ เบี้ยยังชีพ ผู้สูงอายุ ผู้พิการ ผู้ป่วยเอดส์ เพิ่มขึ้น -ร้อยละของ ประชาชนที่ ได้รับสวัสดิการ	2	4	6	8	10	-ส่งเสริมการพัฒนาอาชีพด้านการเกษตร -ส่งเสริมสนับสนุนแก้ไขปัญหาความยากจน -สนับสนุนการศึกษาอบรมและฝึกอาชีพเพื่อเสริมสร้างความเข้มแข็งของชุมชน -ส่งเสริมสนับสนุนคุณภาพชีวิตเด็กและเยาวชน สตรี ผู้สูงอายุ ผู้พิการ ผู้ด้อยโอกาส -ส่งเสริมสนับสนุนคุณภาพชีวิตความเป็นอยู่ของประชาชน	-ร้อยละของครัวเรือนที่เข้าร่วมกิจกรรมของชุมชนและ อบต. -ร้อยละของครัวเรือนสามารถแก้ไขปัญหาได้ด้วยตนเอง	การพัฒนา ด้านการส่งเสริม สวัสดิการ ของชุมชน	-โครงการก่อสร้าง/ปรับปรุง ซ่อมแซมบ้านผู้ยากไร้ ผู้ด้อยโอกาสผู้พิการ -โครงการสนับสนุนกองทุนสวัสดิการชุมชน -โครงการสนับสนุนเบี้ยยังชีพผู้สูงอายุ ผู้ป่วยเอดส์ และพิการภายในตำบล -โครงการสนับสนุนกองทุนหลักประกันสุขภาพระดับตำบล *** (และโครงการ/กิจกรรม อื่นๆ ตามแผนพัฒนาของ อบต. สิงห์โคก)	กอง สวัสดิการ สังคม	-กองช่าง -กองคลัง -กองการศึกษา -หน่วยงานอื่นที่เกี่ยวข้อง



รายละเอียดแผนยุทธศาสตร์ องค์การบริหารส่วนตำบลสิงห์โคก

ความเชื่อมโยง กับยุทธศาสตร์ จังหวัด	ยุทธศาสตร์ อปท. ในเขต จังหวัด	ยุทธศาสตร์ อปท.	เป้าประสงค์ ตามพันธกิจ	ตัวชี้วัดระดับ เป้าประสงค์ (ตัวชี้วัดรวม)	ค่าเป้าหมาย					กลยุทธ์/แนวทางการ พัฒนา	ตัวชี้วัดระดับ กลยุทธ์	ความก้าว หน้าของ เป้าหมาย	โครงการ / กิจกรรม	หน่วย รับผิดชอบ	หน่วย สนับสนุน
					66	67	68	69	70						
ยุทธศาสตร์ที่ 1 ส่งเสริมและ พัฒนาการ ท่องเที่ยว การ บริการ การค้า การผลิต และ การลงทุน	ยุทธศาสตร์ที่ 1 พัฒนาการ เชื่อมโยง เครือข่าย โครงสร้าง พื้นฐาน	ยุทธศาสตร์ที่ 4 การพัฒนาด้าน โครงสร้าง พื้นฐาน	-จัดให้มีการ บำรุงรักษาทาง บก ทางระบาย น้ำ และจัดการ ด้านการจราจร -มีการจัดน้ำเพื่อ การอุปโภค บริโภค และเพื่อ การเกษตรได้ ทั่วถึง เพียงพอ	-ร้อยละของการ จัดให้มีการ บำรุงรักษาทาง บก ทางระบาย น้ำ และจัดการ ด้านการจราจร -ร้อยละของ ครัวเรือนที่ได้รับ การจัดน้ำเพื่อ การอุปโภค บริโภค และเพื่อ การเกษตรได้ ทั่วถึงเพียงพอ	2	4	6	8	10	- ก่อสร้างปรับปรุง บำรุงรักษาทางคมนาคม ถนน สะพาน และทาง ระบายน้ำ - ก่อสร้างอาคารสถานที่ สาธารณประโยชน์การ บริการสาธารณสุขและ สาธารณูปโภคและ สาธารณูปการ - พัฒนาแหล่งน้ำ ทางน้ำ เพื่ออุปโภคและบริโภค และการเกษตร	-ร้อยละของ โครงสร้างพื้นฐาน -จำนวนการติดตั้ง เครื่องหมายจราจร สัญลักษณ์จราจร ไฟสัญญาณจราจร -ร้อยละของ ครัวเรือนที่มีน้ำ อุปโภคบริโภค อย่างทั่วถึง -ร้อยละของ เกษตรกรที่มีน้ำ เพื่อการเกษตร อย่างเพียงพอ	มีการจัด กิจกรรม / โครงการ ตลอดปี งบประมาณ	-โครงการขยายไหล่ทาง พร้อมก่อสร้างราง ระบายน้ำ -โครงการขุดลอกราง ระบายน้ำ -โครงการก่อสร้าง ถนน ลูกรัง /ถนน คสล. / ถนนหินคลุก -โครงการซ่อมแซม/ ปรับปรุง ถนน คสล. / ถนนลูกรัง ถนนหินคลุก -โครงการก่อสร้าง อาคารสถานที่ สาธารณประโยชน์การ บริการสาธารณสุข และสาธารณูปการ โครงการพัฒนาแหล่ง น้ำ ทางน้ำ เพื่ออุปโภค และบริโภคและ การเกษตร *** (และโครงการ/ กิจกรรม อื่นๆ ตาม แผนพัฒนาของ อบต. สิงห์โคก)	กองช่าง	-สำนักงาน ปลัด -กองคลัง -กอง การศึกษา

รายละเอียดแผนยุทธศาสตร์ องค์การบริหารส่วนตำบลสิงห์โคก

ความเชื่อมโยง กับยุทธศาสตร์ จังหวัด	ยุทธศาสตร์ อปท.ในเขต จังหวัด	ยุทธศาสตร์ อปท.	เป้าประสงค์ ตามพันธกิจ	ตัวชี้วัดระดับ เป้าประสงค์ (ตัวชี้วัดรวม)	ค่าเป้าหมาย					กลยุทธ์/แนวทางการ พัฒนา	ตัวชี้วัดระดับ กลยุทธ์	ความก้าว หน้าของ เป้าหมาย	โครงการ / กิจกรรม	หน่วย รับผิดชอบ	หน่วย สนับสนุน
					66	67	68	69	70						
ยุทธศาสตร์ที่ 2 ส่งเสริมและ พัฒนาการ ท่องเที่ยว การ บริการ การค้า การผลิต และ การลงทุน ยุทธศาสตร์ที่ 3 ยกระดับ คุณภาพชีวิต และสร้างความ เข้มแข็งของ ครอบครัว ชุมชน และ สังคม	ยุทธศาสตร์ที่ 2 สร้างความ เข้มแข็งของ ครอบครัว ชุมชนและ สังคม  ยุทธศาสตร์ที่ 3 การพัฒนาที่ สมดุลและ ยั่งยืน	ยุทธศาสตร์ที่ 3 การพัฒนาด้าน การศึกษา ศาสนา และ วัฒนธรรม	1.ประชาชนได้รับ การศึกษาที่มี คุณภาพทุกด้าน และเพิ่มช่อง ทางการรับรู้ข้อมูล ข่าวสาร ความรู้ให้ ทันต่อสถานการณ์ โลก โลกาภิวัตน์ที่มีการ เปลี่ยนแปลงอยู่ ตลอดเวลา 2.ศิลปะ จารีต ประเพณี ภูมิ ปัญญาท้องถิ่นและ วัฒนธรรมอันดี งามของท้องถิ่น ได้รับการ บำรุงรักษา	1.จำนวนศูนย์ พัฒนาเด็กเล็กที่ ผ่านเกณฑ์ ประเมินคุณภาพ การศึกษา ภายนอก 2.จำนวนกิจกรรม ส่งเสริมการศึกษา 3.จำนวนเด็กที่มี สุขภาพสมบูรณ์ แข็งแรง 4.ร้อยละของ ประชาชนมีความ พึงพอใจในการ จัดการเรียนการ สอน	2	4	6	8	10	-- ส่งเสริมสนับสนุนด้าน การศึกษา กีฬาและ นันทนาการ - ส่งเสริมสนับสนุนศาสนา ประเพณี ศิลปวัฒนธรรม	-ร้อยละของ ประชาชนที่ได้รับ การศึกษา -ร้อยละประชาชนที่ มีช่องทางรับรู้ข้อมูล ข่าวสาร ความรู้ -จำนวนของ กิจกรรม/โครงการที่ มีการจัด -ร้อยละของ ประชาชนที่มีสุขภาพ ร่างกายแข็งแรง การเจ็บป่วยลดลงใน แต่ละปี และ โรคติดต่อในพื้นที่ ลดลง	มีการ ส่งเสริม การศึกษา ตลอดปี งบประมาณ	-โครงการพัฒนากิจกรรม การเรียนการสอนสำหรับ เด็กก่อนวัยเรียน -โครงการจัดงานวันเด็ก แห่งชาติประจำปี -โครงการทัศนศึกษาแหล่ง เรียนรู้ของศูนย์พัฒนาเด็ก เล็ก -โครงการสนับสนุนอาหาร กลางวันสำหรับเด็ก/เด็ก ก่อนวัยเรียน -โครงการสนับสนุน ค่าใช้จ่ายการบริหาร สถานศึกษา -โครงการอาหารเสริม(นม) *** (และโครงการ/ กิจกรรม อื่นๆ ตาม แผนพัฒนาของ อบต.สิงห์ โคก)	กอง การศึกษา ฯ	-สำนักงาน ปลัด -กองคลัง -กองช่าง -กอง สวัสดิการ สังคม

รายละเอียดแผนยุทธศาสตร์ องค์การบริหารส่วนตำบลสิงห์โคก

ความเชื่อมโยงกับยุทธศาสตร์จังหวัด	ยุทธศาสตร์อปท. ในเขตจังหวัด	ยุทธศาสตร์อปท.	เป้าประสงค์ตามพันธกิจ	ตัวชี้วัดระดับเป้าประสงค์ (ตัวชี้วัดรวม)	ค่าเป้าหมาย					กลยุทธ์/แนวทางการพัฒนา	ตัวชี้วัดระดับกลยุทธ์	ความก้าวหน้าของเป้าหมาย	โครงการ / กิจกรรม	หน่วยรับผิดชอบ	หน่วยสนับสนุน
					66	67	68	69	70						
<p>ยุทธศาสตร์ที่1</p> <p>เพิ่มศักยภาพการผลิตข้าวหอมมะลิและสินค้าการเกษตรสู่มาตรฐานเกษตรอินทรีย์และอาหารปลอดภัย</p> <p>ยุทธศาสตร์ที่2</p> <p>ส่งเสริมและพัฒนาการท่องเที่ยว การบริการ การค้า การผลิต และการลงทุน</p>	<p>ยุทธศาสตร์ที่ 2</p> <p>การพัฒนาการพัฒนาที่สมดุลและยั่งยืน</p>	<p>ยุทธศาสตร์ที่ 1</p> <p>การพัฒนาด้านเศรษฐกิจ และการเกษตร</p>	<p>1.แหล่งท่องเที่ยวมีภูมิทัศน์ที่สวยงามน่าอยู่</p> <p>2.ประชาชนมีอาชีพ มีรายได้</p> <p>3.ประชาชนมีคุณภาพชีวิตที่ดีขึ้น</p>	<p>1.มีการปรับปรุงภูมิทัศน์ทั้งแหล่งท่องเที่ยวในพื้นที่ให้สวยงามน่าอยู่ อย่างสม่ำเสมอ</p> <p>2.มีการบำรุงส่งเสริมการประกอบอาชีพของประชาชนทุกด้าน</p> <p>3.ประชาชนมีชีวิตความเป็นอยู่ที่ดีมีความสมัครสมานสามัคคีในชุมชน</p>	2	4	6	8	10	<p>- ส่งเสริมพัฒนาอาชีพ การรวมกลุ่มเพิ่มรายได้</p> <p>- ส่งเสริมสนับสนุนทฤษฎีเศรษฐกิจพอเพียงตามแนวพระราชดำริและส่งเสริมการเกษตรปลอดภัย</p> <p>- ส่งเสริม พัฒนาการท่องเที่ยว แหล่งท่องเที่ยว</p>	<p>-ร้อยละของนักท่องเที่ยวที่พึงพอใจ</p> <p>เกี่ยวกับการจัดการสถานที่ท่องเที่ยว</p> <p>-ร้อยละของจำนวนครัวเรือนที่ผ่านการฝึกอบรมอาชีพและมีรายได้มากกว่ารายจ่าย</p>	<p>มีการพัฒนาด้านการส่งเสริมอาชีพ</p> <p>กิจกรรม / โครงการ</p> <p>ตลอดปีงบประมาณ</p>	<p>-โครงการส่งเสริมการปลูกพืชผักสวนครัว</p> <p>-โครงการส่งเสริมการจัดทำน้ำหมักชีวภาพ</p> <p>สนับสนุนทฤษฎีเศรษฐกิจพอเพียงตามแนวพระราชดำริและส่งเสริมการเกษตรปลอดภัย</p> <p>ปลอดภัย</p> <p>-โครงการส่งเสริมพัฒนาการท่องเที่ยวแหล่งท่องเที่ยว</p> <p>*** (และโครงการ/กิจกรรม อื่นๆ ตามแผนพัฒนาของ อบต. สิงห์โคก)</p>	<p>สำนักงาน</p> <p>ปลัด</p>	<p>-กองคลัง</p> <p>-กองช่าง</p> <p>-กองการศึกษาฯ</p> <p>-กองสวัสดิการสังคม</p>

รายละเอียดแผนยุทธศาสตร์ องค์การบริหารส่วนตำบลสิงห์โคก

ความเชื่อมโยง กับยุทธศาสตร์ จังหวัด	ยุทธศาสตร์ อปท. ในเขต จังหวัด	ยุทธศาสตร์ อปท.	เป้าประสงค์ ตามพันธกิจ	ตัวชี้วัดระดับ เป้าประสงค์ (ตัวชี้วัดรวม)	ค่าเป้าหมาย					กลยุทธ์/แนว ทางการพัฒนา	ตัวชี้วัดระดับ กลยุทธ์	ความก้าว หน้าของ เป้าหมาย	โครงการ / กิจกรรม	หน่วย รับผิดชอบ	หน่วย สนับสนุน
					66	67	68	69	70						
ยุทธศาสตร์ที่ 4 สร้างความสมดุล ทรัพยากรธรรมชาติและ สิ่งแวดล้อมให้มี คุณภาพและ ยั่งยืน	ยุทธศาสตร์ที่ 1 พัฒนาการ เชื่อมโยง เครือข่าย โครงสร้าง พื้นฐาน ยุทธศาสตร์ที่ 2 สร้างความ เข้มแข็งของ ครอบครัว ชุมชน และสังคม	ยุทธศาสตร์ที่ 5 การพัฒนาด้าน สาธารณสุขและ สิ่งแวดล้อม	1.การส่งเสริม ประชาชนให้มี สุขภาพร่างกายที่ แข็งแรง โรคติดต่อ ลดลง 2.มีการกำจัดขยะ มูลฝอย สิ่งปฏิกูล และน้ำเสีย ได้ อย่างถูกวิธีและมี ประสิทธิภาพเพื่อ ลดปริมาณขยะ	1 ร้อยละของ ประชาชนได้รับ บริการของ สาธารณสุขของ ท้องถิ่น 2.จำนวนการระบาด โรคติดต่อลดลงและ ไม่ติดต่อ 3.ร้อยละของ ประชาชนที่เข้าร่วม โครงการเกี่ยวกับ ทรัพยากรธรรมชาติ และสิ่งแวดล้อม	2	4	6	8	10	- ส่งเสริมสนับสนุน ด้านสาธารณสุข - ส่งเสริมสนับสนุนให้ มีระบบการกำจัดขยะ มูลฝอย - ส่งเสริมสนับสนุน การสร้างจิตสำนึกใน การอนุรักษ์ ทรัพยากรธรรมชาติ และสิ่งแวดล้อม - ส่งเสริมสนับสนุน การดูแลรักษาและ ฟื้นฟู ทรัพยากรธรรมชาติ และสิ่งแวดล้อม - ส่งเสริมและ สนับสนุนการจัดการ สิ่งแวดล้อมและ มลพิษ	-ร้อยละของ ประชาชนที่มี สุขภาพร่างกาย แข็งแรง การเจ็บป่วย ลดลงในแต่ละปี และโรคติดต่อ ในพื้นที่ลดลง -ร้อยละของ ครัวเรือนที่มี การกำจัดขยะ มูลฝอย สิ่ง ปฏิกูลและน้ำ เสียได้อย่างถูก วิธีและมี ประสิทธิภาพ	มีการจัด กิจกรรม / โครงการ ตลอดปี งบประมาณ	-โครงการป้องกันและ ควบคุมโรคไข้เลือดออก -โครงการป้องกันและ ควบคุมโรคพิษสุนัขบ้า -สนับสนุนการ ดำเนินงานตามแนวทาง โครงการพระราชดำริ ด้านสาธารณสุข -โครงการปลูกต้นไม้ -โครงการส่งเสริม อนุรักษ์ ทรัพยากรธรรมชาติและ สิ่งแวดล้อม -โครงการส่งเสริม สนับสนุนการดูแลรักษา และฟื้นฟู ทรัพยากรธรรมชาติและ สิ่งแวดล้อม -โครงการส่งเสริมและ สนับสนุนการจัดการ สิ่งแวดล้อมและมลพิษ *** (และโครงการ/ กิจกรรม อื่นๆ ตาม แผนพัฒนาของ อบต. สิงห์โคก)	สำนักงาน ปลัด	-กองคลัง -กองช่าง -ส่วน การศึกษา ฯ



รายละเอียดแผนยุทธศาสตร์ องค์การบริหารส่วนตำบลสิงห์โคก

ความเชื่อมโยง กับยุทธศาสตร์ จังหวัด	ยุทธศาสตร์ อปท. ในเขต จังหวัด	ยุทธศาสตร์ อปท.	เป้าประสงค์ ตามพันธกิจ	ตัวชี้วัดระดับ เป้าประสงค์ (ตัวชี้วัดรวม)	ค่าเป้าหมาย					กลยุทธ์/แนว ทางการพัฒนา	ตัวชี้วัดระดับ กลยุทธ์	ความก้าว หน้าของ เป้าหมาย	โครงการ / กิจกรรม	หน่วย รับผิดชอบ	หน่วย สนับสนุน
					66	67	68	69	70						
ยุทธศาสตร์ที่ 5 รักษาความมั่นคง ภายในและการ บริหารกิจการ บ้านเมืองที่ดี	ยุทธศาสตร์ที่ 3 การพัฒนาที่ สมดุลและยั่งยืน ยุทธศาสตร์ที่ 4 สร้างเสริม สมรรถนะ ประชาชนและ พลังทางสังคม	ยุทธศาสตร์ที่ 6 การพัฒนาด้าน การเมืองการ บริหาร	1.ประชาชนได้รับ การส่งเสริม ปลูกฝังคุณธรรมตาม หลักศาสนา 2.การบริหารงาน องค์การบริหาร ส่วนตำบล มีการ บริหารจัดการที่ดี	1 ร้อยละของ ประชาชนที่ได้รับการ ส่งเสริมปลูกฝัง คุณธรรมตามหลัก ศาสนา 2.ร้อยละของผู้ที่มา ใช้บริการต่างๆที่มี ความพึงพอใจในการ ให้บริการของ องค์การบริหารส่วน ตำบล และจำนวน การร้องเรียนร้อง ทุกข์ของประชาชน ในพื้นที่	2	4	6	8	10	- ส่งเสริมสนับสนุน การมีส่วนร่วมของ ประชาชนตาม ระบอบประชาธิปไตย - ส่งเสริมสนับสนุน การใช้เทคโนโลยี สารสนเทศเพื่อการ เรียนรู้ในท้องถิ่น- ส่งเสริมสนับสนุนการ บริหารงานท้องถิ่น และพัฒนาบุคลากร - พัฒนาประสิทธิภาพ ในการแก้ไขปัญหา และการบริการ ประชาชน - บริหารจัดการ ภารกิจถ่ายโอนให้มี ประสิทธิภาพและ ประสิทธิผล	-จำนวนการ ร้องเรียนร้อง ทุกข์ในแต่ละปี - ร้อยละของ ประชาชนมาใช้ บริการมีความ พึงพอใจ	มีการจัด กิจกรรม / โครงการ ตลอดปี งบประมาณ	-โครงการส่งเสริม สนับสนุนกิจกรรมการมี ส่วนร่วมของประชาชน ตามระบอบ ประชาธิปไตย -โครงการพัฒนา ศักยภาพผู้บริหาร สมาชิกสภา,พนักงาน ส่วนตำบล -โครงการจัดเก็บภาษี นอกสถานที่ *** (และโครงการ/ กิจกรรม อื่นๆ ตาม แผนพัฒนาของ อบต. สิงห์โคก)	สำนักงาน ปลัด	-กองคลัง -กอง การศึกษา ศาสนาฯ

### ส่วนที่ 3 การนำแผนพัฒนาท้องถิ่นไปสู่การปฏิบัติ

#### 1. ยุทธศาสตร์การพัฒนาและแผนงาน

ที่	ยุทธศาสตร์	ด้าน	แผนงาน	หน่วยงาน รับผิดชอบหลัก	หน่วยงาน สนับสนุน
1	การพัฒนาด้านเศรษฐกิจและการเกษตร	บริการชุมชนและสังคม	แผนงานการเกษตร	สำนักปลัด กองสวัสดิการสังคม	กองคลัง กองการศึกษา กองช่าง
2	การพัฒนาด้านการสร้างความเข้มแข็งของครอบครัวและสังคม	บริการชุมชนและสังคม	แผนงานสังคมสงเคราะห์ แผนงานการรักษาความสงบภายใน	สำนักปลัด กองสวัสดิการสังคม	กองคลัง กองการศึกษา กองช่าง
3	การพัฒนาทางการศึกษา ศาสนา และวัฒนธรรม	บริการชุมชนและสังคม	แผนงานการศึกษา แผนงานการศาสนา วัฒนธรรม และ นันทนาการ	กองการศึกษา	สำนักปลัด กองคลัง กองช่าง กองสวัสดิการสังคม
4	การพัฒนาด้านโครงสร้างพื้นฐาน	บริการชุมชนและสังคม	แผนงานการเคหะและชุมชน แผนงานอุตสาหกรรมและการโยธา แผนงานการพาณิชย์	กองช่าง	สำนักปลัด กองคลัง กองการศึกษา กองสวัสดิการสังคม
5	การพัฒนาด้านสาธารณสุขและสิ่งแวดล้อม	บริการชุมชนและสังคม	แผนงานสาธารณสุข แผนงานการเกษตร แผนงานการรักษาความสงบภายใน	สำนักปลัด	กองคลัง กองช่าง กองการศึกษา กองสวัสดิการสังคม
6	การพัฒนาด้านการเมืองการบริหาร	บริหารงานทั่วไป	แผนงานบริหารงานทั่วไป แผนงานการรักษาความสงบภายใน	สำนักปลัด	กองคลัง กองช่าง กองการศึกษา กองสวัสดิการสังคม
		การดำเนินงานอื่น	แผนงานงบกลาง	สำนักปลัด กองช่าง	กองคลัง กองการศึกษา กองสวัสดิการสังคม

บัญชีสรุปโครงการพัฒนา  
แผนพัฒนาท้องถิ่น (พ.ศ. 2566 – 2570)  
องค์การบริหารส่วนตำบลสิงห์โคก

ยุทธศาสตร์	ปี 2566		ปี 2567		ปี 2568		ปี 2569		ปี 2570		รวม 5 ปี	
	จำนวนโครงการ	งบประมาณ (บาท)	จำนวนโครงการ	งบประมาณ (บาท)	จำนวนโครงการ	งบประมาณ (บาท)	จำนวนโครงการ	งบประมาณ (บาท)	จำนวนโครงการ	งบประมาณ (บาท)	จำนวนโครงการ	งบประมาณ
1. ยุทธศาสตร์ที่ 1 การพัฒนาด้านเศรษฐกิจและการเกษตร												
1.1 แผนงานการเกษตร	4	320,000	4	320,000	4	320,000	4	320,000	4	320,000	20	1,280,000
รวม	4	320,000	4	320,000	4	320,000	4	320,000	4	320,000	20	1,280,000
2. ยุทธศาสตร์ที่ 2 การพัฒนาด้านการสร้างความเข้มแข็งของครอบครัว และสังคม												
2.1 แผนงานสังคมสงเคราะห์	10	10,840,000	10	11,340,000	10	11,740,000	10	12,340,000	10	12,740,000	50	59,000,000
2.2 แผนงานศาสนาวัฒนธรรมและนันทนาการ	12	980,000	12	980,000	12	980,000	12	980,000	12	980,000	60	4,900,000
2.3 แผนงานการรักษาความสงบภายใน	7	1,680,000	7	1,680,000	7	1,680,000	7	1,680,000	7	1,680,000	35	8,400,000
รวม	29	13,500,000	29	14,000,000	29	14,400,000	29	15,000,000	29	15,400,000	145	72,300,000

ยุทธศาสตร์	ปี 2566		ปี 2567		ปี 2568		ปี 2569		ปี 2570		รวม 5 ปี	
	จำนวนโครงการ	งบประมาณ (บาท)	จำนวนโครงการ	งบประมาณ (บาท)	จำนวนโครงการ	งบประมาณ (บาท)	จำนวนโครงการ	งบประมาณ (บาท)	จำนวนโครงการ	งบประมาณ (บาท)	จำนวนโครงการ	งบประมาณ
3. ยุทธศาสตร์ที่ 3 การพัฒนาด้านการศึกษา ศาสนา และวัฒนธรรม												
3.1 แผนงานการศึกษา	17	10,255,000	17	10,255,000	17	10,255,000	17	10,255,000	17	10,255,000	85	51,275,000
รวม	17	10,255,000	17	10,255,000	17	10,255,000	17	10,255,000	17	10,255,000	85	51,275,000
4. ยุทธศาสตร์ที่ 4 การพัฒนาด้านโครงสร้างพื้นฐาน												
4.1 แผนงานเคหะและชุมชน	8	2,225,000	6	2,150,000	5	2,150,000	7	1,550,000	7	1,550,000	33	9,625,000
4.2 แผนงานอุตสาหกรรมและการโยธา	28	8,885,000	20	7,200,000	21	7,200,000	21	8,400,000	21	8,400,000	111	40,085,000
รวม	36	11,110,000	26	9,350,000	26	9,350,000	28	9,950,000	28	9,950,000	144	49,710,000
6. ยุทธศาสตร์ที่ 5 การพัฒนาด้านสาธารณสุขและสิ่งแวดล้อม												
6.1 แผนงานสาธารณสุข	6	800,000	6	800,000	6	800,000	6	800,000	6	800,000	30	4,000,000
6.2 แผนงานการเกษตร	3	200,000	3	200,000	3	200,000	3	200,000	3	200,000	15	1,000,000
รวม	9	1,000,000	9	1,000,000	9	1,000,000	9	1,000,000	9	1,000,000	45	5,000,000
7. ยุทธศาสตร์ที่ 6 การพัฒนาด้านการเมืองการบริหาร												
7.1 แผนงานบริหารงานทั่วไป	10	580,000	10	580,000	10	580,000	10	580,000	10	580,000	50	2,320,000
รวม	10	580,000	10	580,000	10	580,000	10	580,000	10	580,000	50	2,320,000
รวมทั้งสิ้น	105	36,765,000	95	35,505,000	95	35,905,000	97	37,105,000	97	37,505,000	489	181,885,000

รายละเอียดโครงการพัฒนา

แผนพัฒนาท้องถิ่น ( พ.ศ. 2566 - 2570 )

สำหรับองค์กรปกครองส่วนท้องถิ่นดำเนินการ

องค์การบริหารส่วนตำบลสิงห์โคก อำเภอกษัตริย์ชัย จังหวัดร้อยเอ็ด

ก.ยุทธศาสตร์จังหวัดร้อยเอ็ด ที่ 1 เพิ่มศักยภาพการผลิตข้าวหอมมะลิและสินค้าการเกษตร สู่มาตรฐานเกษตรอินทรีย์ และอาหารปลอดภัย

ข.ยุทธศาสตร์การพัฒนาขององค์กรปกครองส่วนท้องถิ่นในเขตจังหวัด ยุทธศาสตร์ที่ 3 การพัฒนาที่สมดุลและยั่งยืน

ยุทธศาสตร์ด้านเศรษฐกิจการเกษตร

แผนงานการเกษตร

ที่	โครงการ	วัตถุประสงค์	เป้าหมาย (ผลผลิตของโครงการ)	งบประมาณ					ตัวชี้วัด (KPI)	ผลที่คาดว่าจะได้รับ	หน่วยงาน รับผิดชอบหลัก
				2566	2567	2568	2569	2570			
1	ศูนย์ถ่ายทอดเทคโนโลยีการเกษตร	เพื่อสนับสนุนเทคโนโลยีการเกษตร	จัดหาพันธุ์พืช ขยายพันธุ์พืช แจกจ่ายให้กับประชาชนในตำบล	100,000	100,000	100,000	100,000	100,000	ร้อยละ 70 ของประชาชนมีพืชพันธุ์ที่ได้ขยายพันธุ์	ประชาชนมีพืชพันธุ์ดี	สำนักปลัดฯ
2	โครงการอนุรักษ์พันธุกรรมพืชอันเนื่องมาจากพระราชดำริสมเด็จพระกนิษฐาธิราชเจ้า กรมสมเด็จพระเทพรัตนราชสุดาฯ	เพื่อคุ้มครอง ดูแล บำรุงรักษาทรัพยากรธรรมชาติและสิ่งแวดล้อม ควบคุมและลดมลพิษ เป็นมิตรกับสิ่งแวดล้อม	ราษฎรทั้ง 13 หมู่บ้าน	100,000	100,000	100,000	100,000	100,000	จำนวนผู้เข้าร่วมกิจกรรม	ตำบลสิงห์โคกมีทรัพยากรธรรมชาติและสิ่งแวดล้อมที่ดีขึ้น	สำนักปลัดฯ
3	โครงการป้องกันโรคระบาดในพืชและสัตว์	เพื่อป้องกันการแพร่ระบาดของโรคในพืชและสัตว์	จัดซื้อวัสดุวิทยาศาสตร์ ป้องกันโรคระบาด	100,000	100,000	100,000	100,000	100,000	ร้อยละ 80 ของเกษตรกรได้รับผลประโยชน์	ลดการแพร่ระบาดของโรค	สำนักปลัดฯ
4	โครงการฝึกอบรมการจัดทำน้ำหมักชีวภาพ	เพื่อให้เกษตรกรมีน้ำหมักชีวภาพใช้ในการเกษตรและเลี้ยงสัตว์	จัดฝึกอบรมให้กับเกษตรกร และกลุ่มอาชีพหรือตัวแทนแต่ละหมู่บ้านเข้าร่วม	20,000	20,000	20,000	20,000	20,000	จำนวนผู้เข้าร่วมกิจกรรม	ประชาชนมีรายได้เพิ่มและลดรายจ่าย	สำนักปลัดฯ

## รายละเอียดโครงการพัฒนา

แผนพัฒนาท้องถิ่น ( พ.ศ. 2566 - 2570 )

สำหรับองค์กรปกครองส่วนท้องถิ่นดำเนินการ

องค์การบริหารส่วนตำบลสิงห์โคก อำเภอกษेत्रวิสัย จังหวัดร้อยเอ็ด

ก.ยุทธศาสตร์จังหวัดร้อยเอ็ด ที่ 3 ยกระดับคุณภาพชีวิต และสร้างความเข้มแข็งของครอบครัว ชุมชน และสังคม

ข.ยุทธศาสตร์การพัฒนาขององค์กรปกครองส่วนท้องถิ่นในเขตจังหวัด ยุทธศาสตร์ที่ 2 สร้างความเข้มแข็งของชุมชนและสังคม

ยุทธศาสตร์ การพัฒนาด้านการสร้างความเข้มแข็งของครอบครัวและสังคม

แผนงานสังคมสงเคราะห์

ที่	โครงการ	วัตถุประสงค์	เป้าหมาย (ผลผลิตของโครงการ)	งบประมาณ					ตัวชี้วัด (KPI)	ผลที่คาดว่าจะได้รับ	หน่วยงาน รับผิดชอบหลัก
				2566	2567	2568	2569	2570			
1	โครงการสร้างหลักประกันด้านรายได้แก่ผู้สูงอายุ	เพื่อจ่ายเบี้ยยังชีพให้กับผู้มีสิทธิได้รับเบี้ยผู้สูงอายุ	เบี้ยยังชีพผู้สูงอายุ	9,000,000	9,500,000	10,000,000	10,500,000	11,000,000	จำนวนผู้สูงอายุได้รับเบี้ยยังชีพ	ผู้สูงอายุมีคุณภาพชีวิตที่ดีขึ้น	กองสวัสดิการฯ
2	โครงการสนับสนุนการส่งเสริมสร้างสวัสดิการให้แก่ผู้พิการหรือทุพพลภาพ	เพื่อจ่ายเบี้ยยังชีพให้กับผู้มีสิทธิได้รับเบี้ยความพิการ	เบี้ยยังชีพผู้พิการ	300,000	300,000	300,000	300,000	300,000	จำนวนผู้พิการได้รับเบี้ยยังชีพ	ผู้พิการมีคุณภาพชีวิตที่ดีขึ้น	กองสวัสดิการฯ
3	โครงการสนับสนุนการสวัสดิการทางสังคมให้แก่ผู้ด้อยโอกาสทางสังคม (ผู้ป่วยเอดส์)	เพื่อจ่ายสงเคราะห์เบี้ยยังชีพผู้ป่วยเอดส์	เบี้ยยังชีพผู้เอดส์	60,000	60,000	60,000	60,000	60,000	จำนวนผู้ติดเชื้อเอดส์ได้รับเบี้ยยังชีพ	ผู้ติดเชื้อเอดส์มีคุณภาพชีวิตที่ดีขึ้น	กองสวัสดิการฯ
4	โครงการส่งเสริมกลุ่มวิสาหกิจชุมชน	เพื่อส่งเสริมพัฒนาวิสาหกิจชุมชนให้ยั่งยืน	กลุ่มวิสาหกิจชุมชน	1,300,000	1,300,000	1,300,000	1,300,000	1,300,000	กลุ่มวิสาหกิจชุมชนที่เข้าร่วมเข้าร่วม	กลุ่มวิสาหกิจเข้มแข็งและยั่งยืน	กองสวัสดิการฯ

ที่	โครงการ	วัตถุประสงค์	เป้าหมาย (ผลผลิตของโครงการ)	งบประมาณ					ตัวชี้วัด (KPI)	ผลที่คาดว่าจะได้รับ	หน่วยงาน รับผิดชอบหลัก
				2566	2567	2568	2569	2570			
5	โครงการตรวจเยี่ยมบ้าน ผู้สูงอายุ ผู้พิการ	เพื่อฝึกออกเยี่ยมบ้าน ผู้สูงอายุ ผู้พิการที่อยู่ใน ภาวะพึ่งพิง	ผู้สูงอายุ ผู้พิการ	30,000	30,000	30,000	30,000	30,000	ผู้สูงอายุ ผู้พิการ ใน ตำบล	ผู้สูงอายุ ผู้พิการได้รับ การดูแลอย่างทั่วถึง	กอง สวัสดิการฯ
6	โครงการฝึกอบรมกลุ่มอาชีพ ต่างๆ	เพื่อฝึกอาชีพให้กลุ่มอาชีพ ที่สนใจในการพัฒนาอาชีพ หรือต่อยอดอาชีพเดิม	กลุ่มอาชีพ	40,000	40,000	40,000	40,000	40,000	กลุ่มอาชีพในตำบล	ประชาชนได้พัฒนา อาชีพและต่อยอดอาชีพ	กองสวัสดิการฯ
7	โครงการจัดตั้งโรงเรียนผู้สูงอายุ	เพื่อจัดตั้งโรงเรียนผู้สูงอายุ ตำบลสิงห์โคก	โรงเรียนผู้สูงอายุ	50,000	50,000	50,000	50,000	50,000	จำนวนผู้เข้าอบรม	ผู้สูงอายุทำกิจกรรม ร่วมกัน	กอง สวัสดิการฯ
8	โครงการพัฒนาคุณภาพชีวิต ผู้ด้อยโอกาสและครอบครัวผู้มี รายได้น้อย	เพื่อพัฒนาชีวิตและความ เป็นอยู่ของผู้ด้อยโอกาส และมีรายได้น้อย	ผู้ด้อยโอกาสและครอบครัว ผู้มีรายได้น้อยในตำบล	20,000	20,000	20,000	20,000	20,000	จำนวนผู้เข้าอบรม	ผู้ด้อยโอกาสและ ครอบครัวผู้มีรายได้น้อย มีชีวิตความเป็นอยู่ที่ดีขึ้น	กอง สวัสดิการฯ
9	โครงการส่งเสริมและพัฒนา ศักยภาพกลุ่มสตรีในตำบล	เพื่อพัฒนาศักยภาพกลุ่ม สตรีภายในตำบล	กลุ่มสตรีภายในตำบล	30,000	30,000	30,000	30,000	30,000	จำนวนกลุ่มสตรีที่เข้า ร่วมโครงการ	กลุ่มสตรีมีการ รวมกลุ่มและทำ กิจกรรมร่วมกัน	กอง สวัสดิการฯ
10	โครงการอบรมคุณธรรม จริยธรรมผู้สูงอายุ	เพื่อให้ผู้สูงอายุได้รู้จักการ วางตัวการดำเนินชีวิตการ อยู่ร่วมกันของคนในสังคม	ผู้สูงอายุในตำบล	10,000	10,000	10,000	10,000	10,000	จำนวนผู้สูงอายุเข้า ร่วมอบรม	ผู้สูงอายุเข้าร่วมทำ กิจกรรมร่วมกัน	กอง สวัสดิการฯ

**รายละเอียดโครงการพัฒนา**  
**แผนพัฒนาท้องถิ่น ( พ.ศ. 2566 - 2570 )**  
**สำหรับองค์กรปกครองส่วนท้องถิ่นดำเนินการ**

**องค์การบริหารส่วนตำบลสิงห์โคก อำเภอกษัตริย์ชัย จังหวัดร้อยเอ็ด**

ก.ยุทธศาสตร์จังหวัดร้อยเอ็ด ที่ 3 ยกระดับคุณภาพชีวิต และสร้างความเข้มแข็งของครอบครัว ชุมชน และสังคม

ข.ยุทธศาสตร์การพัฒนาขององค์กรปกครองส่วนท้องถิ่นในเขตจังหวัด ยุทธศาสตร์ที่ 2 สร้างความเข้มแข็งของชุมชนและสังคม

ยุทธศาสตร์. การพัฒนาด้านการสร้างความเข้มแข็งของครอบครัว และสังคม

แผนงานการศึกษา วัฒนธรรมและนันทนาการ

ที่	โครงการ	วัตถุประสงค์	เป้าหมาย (ผลผลิตของโครงการ)	งบประมาณ					ตัวชี้วัด (KPI)	ผลที่คาดว่าจะได้รับ	หน่วยงาน รับผิดชอบหลัก
				2566	2567	2568	2569	2570			
1	โครงการพัฒนาศักยภาพสภาวัฒนธรรมตำบลสิงห์โคก	เพื่อพัฒนาศักยภาพสภาวัฒนธรรมตำบลให้มีความเข้มแข็ง	สภาวัฒนธรรมตำบลสิงห์โคก	30,000	30,000	30,000	30,000	30,000	จำนวนผู้เข้าร่วมโครงการ	สภาวัฒนธรรมมีความเข้มแข็งและสามารถขับเคลื่อนอนุรักษ์ฟื้นฟูและสืบสานวัฒนธรรมประเพณีท้องถิ่นให้คงอยู่สืบไป	กองการศึกษาฯ
2	โครงการอบรมคุณธรรมจริยธรรมเด็กและเยาวชนตำบลสิงห์โคก	เพื่อให้เด็กรู้จักการวางตัว รู้จักกาลเทศะการดำเนินชีวิตประจำวัน	เด็กและเยาวชนตำบลสิงห์โคก	30,000	30,000	30,000	30,000	30,000	จำนวนผู้เข้าร่วมโครงการ	เด็กและเยาวชนรู้จักกาลเทศะมารยาทและการดำเนินชีวิตประจำวัน	กองการศึกษาฯ
3	โครงการส่งเสริมอนุรักษ์งานประเพณีบุญบั้งไฟ	เพื่ออนุรักษ์และสืบสานงานประเพณีท้องถิ่นให้คงอยู่สืบไป	ตำบลสิงห์โคก	150,000	150,000	150,000	150,000	150,000	จำนวนผู้เข้าร่วมโครงการ	ประชาชนมีการอนุรักษ์และสืบสานประเพณีท้องถิ่นเพิ่ม	กองการศึกษาฯ



ที่	โครงการ	วัตถุประสงค์	เป้าหมาย (ผลผลิตของโครงการ)	งบประมาณ					ตัวชี้วัด (KPI)	ผลที่คาดว่าจะได้รับ	หน่วยงาน รับผิดชอบหลัก
				2566	2567	2568	2569	2570			
4	โครงการส่งเสริมอนุรักษ์งาน ประเพณีวันลอยกระทง	เพื่ออนุรักษ์และสืบสานงาน ประเพณีท้องถิ่นให้คงอยู่ สืบไป	ตำบลสิงห์โคก	60,000	60,000	60,000	60,000	60,000	จำนวนผู้เข้าร่วม โครงการ	ประชาชนมีการ อนุรักษ์และสืบสาน ประเพณีท้องถิ่นเพิ่ม มากขึ้น	กอง การศึกษาฯ
5	โครงการส่งเสริมอนุรักษ์งาน ประเพณีวันสงกรานต์	เพื่ออนุรักษ์และสืบสานงาน ประเพณีท้องถิ่นให้คงอยู่ สืบไป	ตำบลสิงห์โคก	40,000	40,000	40,000	40,000	40,000	จำนวนผู้เข้าร่วม โครงการ	ประชาชนมีการ อนุรักษ์และสืบสาน ประเพณีท้องถิ่นเพิ่ม มากขึ้น	กอง การศึกษาฯ
6	อุดหนุนงานประเพณีบุญคุณ ลาน,บุญผะเหวด,ลอยกระทง อำเภอเกษตรวิสัย	เพื่อสืบสานอนุรักษ์ ประเพณีท้องถิ่นให้คงอยู่ สืบไป	อุดหนุนงานประเพณีบุญ คุณลาน,บุญผะเหวด,ลอย กระทงอำเภอเกษตรวิสัย	40,000	40,000	40,000	40,000	40,000	จำนวนผู้เข้าร่วม กิจกรรม	ประชาชนชนวงแหวน และอนุรักษ์ประเพณีให้ คงอยู่ชั่วลูกชั่วหลาน	กอง การศึกษาฯ
7	อุดหนุนสภาวัฒนธรรมอำเภอ เกษตรวิสัย	เพื่อสืบสานอนุรักษ์ ประเพณีท้องถิ่นให้คงอยู่ สืบไป	อุดหนุนสภาวัฒนธรรม อำเภอ	40,000	40,000	40,000	40,000	40,000	จำนวนผู้เข้าร่วม กิจกรรม	ประชาชนชนวงแหวน และอนุรักษ์ประเพณีให้ คงอยู่ชั่วลูกชั่วหลาน	กอง การศึกษาฯ
8	อุดหนุนงานประเพณีท้องถิ่น	เพื่อสืบสานอนุรักษ์ ประเพณีท้องถิ่นให้คงอยู่ สืบไป	ประเพณีท้องถิ่นจำนวน 9 วัด ในตำบลสิงห์โคก	100,000	100,000	100,000	100,000	100,000	จำนวนผู้เข้าร่วม กิจกรรม	ประชาชนชนวงแหวน และอนุรักษ์ประเพณีให้ คงอยู่ชั่วลูกชั่วหลาน	กอง การศึกษาฯ

แผนงานการศาสนา วัฒนธรรมและนันทนาการ

งานกีฬาและนันทนาการ

ที่	โครงการ	วัตถุประสงค์	เป้าหมาย (ผลผลิตของโครงการ)	งบประมาณ					ตัวชี้วัด (KPI)	ผลที่คาดว่าจะได้รับ	หน่วยงาน รับผิดชอบหลัก
				2566	2567	2568	2569	25670			
1	โครงการฝึกอบรมผู้นำออกกำลังกายเพื่อสุขภาพ	เพื่อเป็นต้นแบบในการออกกำลังกายที่ถูกต้องวิธี	เด็กและเยาวชนตำบลสิงห์โคกและผู้สนใจ	40,000	40,000	40,000	40,000	40,000	จำนวนผู้เข้าร่วมโครงการ	เด็กและเยาวชนใช้เวลาว่างให้เกิดประโยชน์	กองการศึกษาฯ
2	โครงการจัดส่งนักกีฬาเข้าร่วมกับหน่วยงานอื่น	เพื่อเชื่อมความสัมพันธ์ไมตรีระหว่างหน่วยงาน	สมาชิกสภาตำบลเด็กและเยาวชน,ผู้บริหาร,พนักงาน,ลูกจ้าง	150,000	150,000	150,000	150,000	150,000	จำนวนผู้เข้าร่วมกิจกรรม	ประชาชนมีสุขภาพร่างกายที่แข็งแรงทางไกลยาเสพติด	กองการศึกษาฯ
3	โครงการแข่งขันกีฬาด้านยาเสพติด	เพื่อเชื่อมความสัมพันธ์ระหว่างหมู่บ้าน,ส่งเสริมความสามัคคีร่วมต่อต้านยาเสพติดตำบลสิงห์โคก	จัดการแข่งขันกีฬา,เยาวชนเยาวชน,ผู้นำชุมชนและประชาชนในเขตตำบลสิงห์โคก	200,000	200,000	200,000	200,000	200,000	ปัญหายาเสพติดลดลง	ประชาชนในตำบลปลอดภัยไม่พึ่งพายาเสพติด	กองการศึกษาฯ
4	โครงการจัดหาอุปกรณ์กีฬาหมู่บ้าน	เพื่อให้ประชาชนได้มีอุปกรณ์การเล่นกีฬา	- ศูนย์กีฬาตำบลและหมู่บ้าน 13 หมู่	100,000	100,000	100,000	100,000	100,000	ศูนย์กีฬาตำบลมีอุปกรณ์การเล่นกีฬา	ประชาชนในชุมชนสุขภาพพลานามัยที่สมบูรณ์ และมีกีฬาทุกหมู่บ้าน	กองการศึกษาฯ

**รายละเอียดโครงการพัฒนา**  
**แผนพัฒนาท้องถิ่น (พ.ศ. 2566 - 2570 )**  
**สำหรับองค์กรปกครองส่วนท้องถิ่นดำเนินการ**

**องค์การบริหารส่วนตำบลสิงห์โคก อำเภอกะชังศรีวิชัย จังหวัดร้อยเอ็ด**

ก.ยุทธศาสตร์จังหวัดร้อยเอ็ด ที่ 3 ยกระดับคุณภาพชีวิต และสร้างความเข้มแข็งของครอบครัว ชุมชน และสังคม

ข.ยุทธศาสตร์การพัฒนาขององค์กรปกครองส่วนท้องถิ่นในเขตจังหวัด ยุทธศาสตร์ที่ 2 สร้างความเข้มแข็งของชุมชนและสังคม

ยุทธศาสตร์ การพัฒนาด้านการสร้างความเข้มแข็งของครอบครัวและสังคม

แผนงานการรักษาความสงบภายใน

ที่	โครงการ	วัตถุประสงค์	เป้าหมาย (ผลผลิตของโครงการ)	งบประมาณ					ตัวชี้วัด (KPI)	ผลที่คาดว่าจะได้รับ	หน่วยงาน รับผิดชอบหลัก
				2566	2567	2568	2569	2570			
1	โครงการจัดซื้อรถกู้ชีพ	เพื่อให้บริการประชาชนในช่วงเวลาฉุกเฉินได้ทันทั่วทั้งพื้นที่	ให้บริการประชาชนในพื้นที่ในเบื้องต้น	1,000,000	1,000,000	1,000,000	1,000,000	1,000,000	ร้อยละ 80 ของประชาชนตำบลได้รับการช่วยเหลือ	ประชาชนได้รับความช่วยเหลือได้ทันทั่วทั้งพื้นที่	สำนักปลัดฯ
2	โครงการป้องกันและลดอุบัติเหตุการจราจรทางถนนในเทศบาลต่างๆ	เพื่อช่วยลดอุบัติเหตุในวงเทศกาศต่างๆ	ประชาชนที่สัญจรผ่านไปมา	80,000	80,000	80,000	80,000	80,000	จำนวนครั้งที่จัด	จำนวนอุบัติเหตุลดลง	สำนักปลัด
3	โครงการฝึกอบรมทบทวนอาสาสมัครป้องกันภัยฝ่ายพลเรือน (อปพร.)	เพื่อเตรียมความพร้อมให้กับสมาชิก อปพร.	สมาชิก อปพร.	150,000	150,000	150,000	150,000	150,000	ร้อยละ 80 ของ อปพร.มีความพร้อมในการป้องกันและบรรเทาสาธารณภัย	เพิ่มขีดความสามารถในการป้องกันและบรรเทาสาธารณภัย	สำนักปลัดฯ
4	โครงการช่วยเหลือผู้ประสบภัยธรรมชาติ	เพื่อสร้างขวัญกำลังใจแก่ผู้ประสบภัย	ผู้ประสบภัยธรรมชาติ เช่น อัคคีภัย วาดภัย ฯ	100,000	100,000	100,000	100,000	100,000	จำนวนผู้ประสบภัยจากธรรมชาติได้รับการช่วยเหลือ	ประชาชนได้รับขวัญกำลังใจ	สำนักปลัดฯ

ที่	โครงการ	วัตถุประสงค์	เป้าหมาย (ผลผลิตของโครงการ)	งบประมาณ					ตัวชี้วัด (KPI)	ผลที่คาดว่าจะได้รับ	หน่วยงาน รับผิดชอบหลัก
				2566	2567	2568	2569	2570			
5	โครงการจัดหาชุดอาสาสมัคร ป้องกันภัยฝ่ายพลเรือน (อป พร.)	เพื่อให้สมาชิก อปพร.มีชุด ในการปฏิบัติหน้าที่	ชุดสมาชิก อปพร.	150,000	150,000	150,000	150,000	150,000	จำนวนชุดปฏิบัติงาน	สมาชิก อปพร.มีความ ปลอดภัยในการ ปฏิบัติหน้าที่	สำนักปลัดฯ
6	อุดหนุนอำเภอกิจกรรมต่อต้าน ยาเสพติดโลก 26 มิถุนายน	เพื่อให้ประชาชนรู้โทษของ ยาเสพติดและการรณรงค์ เชิญชวนในรูปแบบต่างๆ	ผู้นำชุมชน,อสม.,ผู้บริหาร ท้องถิ่น,สมาชิกสภา, ข้าราชการ,พนักงาน	100,000	100,000	100,000	100,000	100,000	จำนวนผู้เข้าร่วม กิจกรรม	ผู้เข้าร่วมกิจกรรมช่วย เป็นแกนหลักในการ รณรงค์ต่อต้านยาเสพติด	สำนักปลัดฯ
7	โครงการสวัสดิการสมาชิก อปพร.	เพื่อให้สร้างขวัญกำลังใจ ให้แก่สมาชิก อปพร. ผู้ปฏิบัติงาน	สมาชิก อปพร	100,000	100,000	100,000	100,000	100,000	จำนวนสมาชิก อป พร.ได้รับสวัสดิการ	สมาชิก อปพร.ได้ รับขวัญกำลังใจจากการ ปฏิบัติหน้าที่	สำนักปลัดฯ

รายละเอียดโครงการพัฒนา

แบบ ผ. .02

แผนพัฒนาท้องถิ่น ( พ.ศ. 2566 - 2570 )

สำหรับองค์กรปกครองส่วนท้องถิ่นดำเนินการ

องค์การบริหารส่วนตำบลสิงห์โคก อำเภอเกษตรวิสัย จังหวัดร้อยเอ็ด

ก.ยุทธศาสตร์จังหวัดร้อยเอ็ด ที่ 3 ยกระดับคุณภาพชีวิต และสร้างความเข้มแข็งของครอบครัว ชุมชน และสังคม

ข.ยุทธศาสตร์การพัฒนาขององค์กรปกครองส่วนท้องถิ่นในเขตจังหวัด ยุทธศาสตร์ที่ 2 สร้างความเข้มแข็งของชุมชนและสังคม

ยุทธศาสตร์. ด้านการศึกษา ศาสนา วัฒนธรรม

แผนงานการศึกษา

ที่	โครงการ	วัตถุประสงค์	เป้าหมาย (ผลผลิตของโครงการ)	งบประมาณ					ตัวชี้วัด (KPI)	ผลที่คาดว่าจะได้รับ	หน่วยงาน รับผิดชอบหลัก
				2566	2567	2568	2569	2570			
1	โครงการอุดหนุนอาหารกลางวันโรงเรียนในเขต อบต.	โครงการอุดหนุนอาหารกลางวันโรงเรียนในเขต อบต.	สถานศึกษาในเขต อบต.	3,100,000	3,100,000	3,100,000	3,100,000	3,100,000	ร้อยละ 100 ของนักเรียนมีอาหารกลางวันรับประทานอย่างเพียงพอ	นักเรียนได้มีอาหารกลางวันรับประทานอย่างเพียงพอ	กองการศึกษาฯ
2	จัดหาวัสดุ อาหารเสริม (นม) และอาหารกลางวัน ศูนย์ฯ ในเขต อบต.	เพื่อเป็นการจัดอาหารเสริม (นม)และอาหารกลางวันให้กับเด็ก	4 ศูนย์ฯ	1,700,000	1,700,000	1,700,000	1,700,000	1,700,000	จำนวนเด็กเล็กได้รับอาหารเสริมนม และอาหารกลางวัน	เด็กเล็กได้มีอาหารเสริม (นม) และอาหารกลางวันอย่างเพียงพอ	กองการศึกษาฯ
3	จัดหาวัสดุ อาหารเสริม (นม) โรงเรียนในเขต อบต.	เพื่อเป็นการจัดอาหารเสริม (นม)ให้กับเด็กนักเรียน	สถานศึกษาในเขต อบต.	3,100,000	3,100,000	3,100,000	3,100,000	3,100,000	จำนวนนักเรียนมีอาหารเสริม (นม) อย่างเพียงพอ	นักเรียนได้มีอาหารเสริม (นม) อย่างเพียงพอ	กองการศึกษาฯ
4	โครงการปรับปรุงอินเทอร์เน็ตตำบลพร้อมติดตั้งระบบอินเทอร์เน็ตในศูนย์พัฒนาเด็ก สังกัด อบต.สิงห์โคก	ให้ประชาชนมีช่องทางรับรู้ข้อมูลข่าวสารเพิ่มขึ้น	ปรับปรุงศูนย์บริการอินเทอร์เน็ตตำบล จำนวน 4 ศูนย์	100,000	100,000	100,000	100,000	100,000	จำนวนประชาชนที่ใช้บริการ,จำนวน 4 ศูนย์	ประชาชนได้รับรู้ข่าวสารเพิ่มขึ้นมากขึ้น	กองช่าง

ที่	โครงการ	วัตถุประสงค์	เป้าหมาย (ผลผลิตของโครงการ)	งบประมาณ					ตัวชี้วัด (KPI)	ผลที่คาดว่าจะได้รับ	หน่วยงาน รับผิดชอบหลัก
				2566	2567	2568	2569	2570			
5	โครงการสนับสนุนค่าใช้จ่าย การบริหารสถานศึกษา จัดหา สื่อ วัสดุอุปกรณ์ ประจำศูนย์ พัฒนาเด็กเล็ก	เพื่อจัดหาอาหารกลางวัน สื่อการเรียนการสอนเพื่อ เป็นการพัฒนาเด็กเล็กให้ได้ โอกาส	ศูนย์พัฒนาเด็กเล็ก 4 ศูนย์	900,000	900,000	900,000	900,000	900,000	4 ศูนย์ฯ	จำนวนเด็กเล็กมี อาหาร สื่อการเรียน การสอน	กอง การศึกษาฯ
6	โครงการประกวดศูนย์พัฒนา เด็กเล็ก	เพื่อส่งเสริมให้ศูนย์พัฒนา เด็กเล็กมีการพัฒนาไปสู่ มาตรฐาน	4 ศูนย์ฯ	50,000	50,000	50,000	50,000	50,000	จำนวนศูนย์พัฒนา เด็กเล็กได้มาตรฐาน	ศูนย์พัฒนาเด็กเล็กทุก แห่งในเขต อบต.เป็น ศูนย์ฯที่นำอยู่	กอง การศึกษาฯ
7	โครงการสนับสนุนค่าใช้จ่าย การบริหารสถานศึกษา (ค่า จัดการเรียนการสอน)	เพื่อจัดหาสื่อการเรียนการ สอนวัสดุการศึกษา	4 ศูนย์ฯ	300,000	300,000	300,000	300,000	300,000	4 ศูนย์ฯ	นักเรียนมีความรู้และ ทักษะเพิ่มมากขึ้น	กอง การศึกษาฯ
8	โครงการจัดทำป้าย ประชาสัมพันธ์กิจกรรมของ ศูนย์พัฒนาเด็กเล็ก	เพื่อให้เป็นแหล่งข้อมูล ข่าวสารของอบต.และศูนย์ พัฒนาเด็กเล็ก	ศูนย์พัฒนาเด็กเล็ก จำนวน 4 ศูนย์	200,000	200,000	200,000	200,000	200,000	จำนวนป้าย ประชาสัมพันธ์	ศูนย์พัฒนาเด็กเล็กมีที่ ประชาสัมพันธ์ข้อมูล ข่าวสารทางราชการ	กองช่าง
9	โครงการจัดซื้อเครื่องครัว สำหรับทำอาหารกลางวัน	เพื่อให้เด็กมีอาหารกลางวัน ไว้รับประทาน	ศูนย์พัฒนาเด็กเล็ก จำนวน 4 ศูนย์	150,000	150,000	150,000	150,000	150,000	4 ศูนย์ฯ	เด็กมีอาหารที่สะอาด ไว้รับประทาน	กอง การศึกษาฯ
10	โครงการจัดซื้อถังดับเพลิง	เพื่อป้องกันการเกิดอัคคีภัย ที่อาจเกิดขึ้นได้	ศูนย์พัฒนาเด็กเล็ก จำนวน 4 ศูนย์	100,000	100,000	100,000	100,000	100,000	จำนวนถังดับเพลิง	ศูนย์พัฒนาเด็กเล็กมี ความปลอดภัย	กองช่าง
11	โครงการศึกษาดูงานแหล่ง เรียนรู้นอกสถานที่	เพื่อให้เด็กได้ศึกษาแหล่ง เรียนรู้จากสภาพจริง	ศูนย์พัฒนาเด็กเล็ก จำนวน 4 ศูนย์	100,000	100,000	100,000	100,000	100,000	จำนวนเด็กเข้าร่วม กิจกรรม	นักเรียนมี ประสบการณ์จาก แหล่งเรียนรู้	กอง การศึกษาฯ

ที่	โครงการ	วัตถุประสงค์	เป้าหมาย (ผลผลิตของโครงการ)	งบประมาณ					ตัวชี้วัด (KPI)	ผลที่คาดว่าจะได้รับ	หน่วยงาน รับผิดชอบหลัก
				2566	2567	2568	2569	2570			
12	โครงการฝึกอบรมและศึกษาดูงานบุคลากรทางการศึกษา	เพื่อศักยภาพในการปฏิบัติงาน	- จัดฝึกอบรมและศึกษาดูงานศูนย์พัฒนาเด็กเล็ก	200,000	200,000	200,000	200,000	200,000	จำนวนผู้เข้าร่วมกิจกรรม	บุคลากรได้เรียนรู้สามารถนำความรู้ที่ได้รับมาพัฒนาองค์กร	กองการศึกษาฯ
13	จัดฝึกอบรมเพิ่มพูนความรู้ให้แก่ครูผู้ดูแลเด็ก	เพื่อเพิ่มศักยภาพในการปฏิบัติงาน	4 ศูนย์	100,000	100,000	100,000	100,000	100,000	จำนวนผู้เข้าร่วมกิจกรรม	บุคลากรได้ความรู้เพิ่มมากขึ้นสามารถนำความรู้ที่ได้รับมาพัฒนาองค์กร	กองการศึกษาฯ
14	โครงการพัฒนาคุณธรรมจริยธรรม	เพื่อจัดกิจกรรมในวันสำคัญทางพระพุทธศาสนาและวันสำคัญของชาติ	จัดกิจกรรมทำบุญวันสำคัญและวันสำคัญของชาติ	50,000	50,000	50,000	50,000	50,000	จำนวนผู้เข้าร่วมกิจกรรม	ประชาชนได้นำหลักธรรมมาปฏิบัติในชีวิตประจำวัน	กองการศึกษาฯ
15	โครงการจัดกิจกรรมวันเด็กแห่งชาติ	เพื่อเสริมสร้างเยาวชนให้เป็นคนดีของสังคม	- จัดกิจกรรมวันเด็กแห่งชาติ ,แข่งขันทักษะประกวดหุ่นน้อยมารยาทงาม	50,000	50,000	50,000	50,000	50,000	จำนวนเด็กเข้าร่วมกิจกรรม	เด็กกล้า คิด กล้า แสดงออก และเรียนรู้จากหน่วยงานต่างๆที่เข้าร่วม	กองการศึกษาฯ
16	โครงการจัดกิจกรรมวันเฉลิมพระเกียรติและงานรัฐพิธี	เพื่อสร้างความสมัคสมานสามัคคีในหมู่พสกนิกร	13 หมู่บ้าน	50,000	50,000	50,000	50,000	50,000	ร้อยละ 100 ของราษฎรมีความจงรักภักดี	พสกนิกรชาวตำบลสิงห์โคกมีความจงรักภักดีรำลึกถึงพระมหากษัตริย์คุณ	สำนักปลัดฯ
17	โครงการแสดงงานวิชาการศูนย์พัฒนาเด็กเล็ก	เพื่อเป็นการแสดงผลงานสร้างแรงจูงใจให้กับเด็กเล็กไฟที่จะเรียนรู้ต่อไป	ศูนย์พัฒนาเด็กเล็ก 4ศูนย์	5,000	5,000	5,000	5,000	5,000	จำนวนเด็กผู้เข้าร่วมโครงการ	เด็กมีแรงจูงใจในการที่จะเล่าเรียนต่อไปในอนาคต	กองการศึกษาฯ

**รายละเอียดโครงการพัฒนา**  
**แผนพัฒนาท้องถิ่น ( พ.ศ. 2566 - 2570 )**  
**สำหรับองค์กรปกครองส่วนท้องถิ่นดำเนินการ**  
**องค์การบริหารส่วนตำบลสิงห์โคก อำเภอกะชังศรีวิชัย จังหวัดร้อยเอ็ด**

ก.ยุทธศาสตร์จังหวัดร้อยเอ็ด ที่ 2 ส่งเสริมพัฒนาการท่องเที่ยว การบริการ การค้า และการลงทุน

ข.ยุทธศาสตร์การพัฒนาขององค์กรปกครองส่วนท้องถิ่นในเขตจังหวัด ยุทธศาสตร์ที่ 1 การพัฒนาด้านโครงสร้างพื้นฐาน

ยุทธศาสตร์ ด้านโครงสร้างพื้นฐาน

แผนงานอุตสาหกรรมและการโยธา

ที่	โครงการ	วัตถุประสงค์	เป้าหมาย (ผลผลิตของโครงการ)	งบประมาณ					ตัวชี้วัด (KPI)	ผลที่คาดว่าจะได้รับ	หน่วยงาน รับผิดชอบหลัก
				2566	2567	2568	2569	2570			
1	โครงการปรับปรุงพื้นที่เพื่อเป็นตลาดนัดชุมชน หมู่ 1 บ้านสิงห์โคก	เพื่อให้ประชาชนมีการค้าขายและแลกเปลี่ยนสินค้าในชุมชน	ปรับปรุงพื้นที่ไม่น้อยกว่า 1,400 ตร. ม. โดยเสริมดินถมพร้อมบดอัดแน่นปริมาตรไม่น้อยกว่า 480 ลบ.ม. ตามแบบ อบต.	300,000	-	-	-	-	ร้อยละ 80 ของประชาชนในพื้นที่ได้รับประโยชน์	ประชาชนได้รับความสะดวกสบายในการสัญจรไป-มา	กองช่าง
2	โครงการก่อสร้างถนนคอนกรีตเสริมเหล็ก สายจากภายในหมู่บ้าน หมู่ 2 บ้านเหล่างาม	เพื่อให้ประชาชน มีถนนที่ได้มาตรฐานใช้ในการคมนาคม	ขนาดกว้าง 5 ม. ยาว 114 ม. ความหนาผิวจราจร 0.15 ม. ไหล่ทางลูกรังทั้ง 2 ข้าง กว้างไม่น้อยกว่าข้างละ 0.20 ม. ตามแบบ อบต.	300,000	-	-	-	-	ร้อยละ 80 ของประชาชนในพื้นที่ได้รับประโยชน์	ประชาชนมีน้ำใช้อย่างทั่วถึง	กองช่าง
3	โครงการก่อสร้างถนนคอนกรีตเสริมเหล็ก สายจากตลาดนัดชุมชนไปดอนปู่ตา หมู่ 3 บ้านดงมัน	เพื่อให้ประชาชน มีถนนที่ได้มาตรฐานใช้ในการคมนาคม	ขนาดกว้าง 5 ม. ยาว 114 ม. ความหนาผิวจราจร 0.15 ม. ไหล่ทางลูกรังทั้ง 2 ข้าง กว้างไม่น้อยกว่าข้างละ 0.20 ม. ตามแบบ อบต.	300,000	-	-	-	-	ร้อยละ 80 ของประชาชนในพื้นที่ได้รับประโยชน์	ประชาชนได้รับความสะดวกสบายในการสัญจรไป-มา	กองช่าง



ที่	โครงการ	วัตถุประสงค์	เป้าหมาย (ผลผลิตของโครงการ)	งบประมาณ					ตัวชี้วัด (KPI)	ผลที่คาดว่าจะได้รับ	หน่วยงาน รับผิดชอบหลัก
				2566	2567	2568	2569	2570			
4	โครงการก่อสร้างถนนคอนกรีตเสริมเหล็ก สายต่อจากจุดเดิมไปทางทิศเหนือ หมู่ 5 บ้านจามทุ่ง	เพื่อให้ประชาชน มีถนนที่ได้มาตรฐานใช้ในการคมนาคม	ขนาดกว้าง 6 ม. ยาว 95 ม. ความหนาผิวจราจร 0.15 ม. ไหล่ทางลูกรังทั้ง 2 ข้าง กว้างไม่น้อยกว่าข้างละ 0.20 ม. ตามแบบ อบต.	300,000	-	-	-	-	ร้อยละ 80 ของประชาชนในพื้นที่ได้รับประโยชน์	ประชาชนได้รับความสะดวกสบายในการสัญจรไป-มา	กองช่าง
5	โครงการก่อสร้างถนนคอนกรีตเสริมเหล็ก สายจากบ้านนายภูมิภรณ์ สอนราชี ไปทางทิศเหนือ หมู่ 6 บ้านหนองไผ่	เพื่อให้ประชาชน มีถนนที่ได้มาตรฐานใช้ในการคมนาคม	ขนาดกว้าง 5 ม. ยาว 114 ม. ความหนาผิวจราจร 0.15 ม. ไหล่ทางลูกรังทั้ง 2 ข้าง กว้างไม่น้อยกว่าข้างละ 0.20 ม. ตามแบบ อบต.	300,000	-	-	-	-	ร้อยละ 80 ของประชาชนในพื้นที่ได้รับประโยชน์	ประชาชนได้รับความสะดวกสบายในการสัญจรไป-มา	กองช่าง
6	โครงการก่อสร้างถนนคอนกรีตเสริมเหล็ก จำนวน 3 จุด สายจากบ้านนายสมบัติ ไชยหานาม ไปทางทิศตะวันออก , นางบังอร แจ้งสนามไปดอนปู่ตา หมู่ 7 บ้านชีเหล็กซ้าย	เพื่อให้ประชาชน มีถนนที่ได้มาตรฐานใช้ในการคมนาคม	ขนาดกว้าง 5 ม. ยาว 114 ม. ความหนาผิวจราจร 0.15 ม. ไหล่ทางลูกรังทั้ง 2 ข้าง กว้างไม่น้อยกว่าข้างละ 0.50 ม. ตามแบบ อบต.	300,000	-	-	-	-	ร้อยละ 80 ของประชาชนในพื้นที่ได้รับประโยชน์	ประชาชนได้รับความสะดวกสบายในการสัญจรไป-มา	กองช่าง
7	โครงการวางระบบประปาอบหมู่บ้าน หมู่ 8 บ้านดอนแดง	เพื่อให้ประชาชนมีน้ำอุปโภคบริโภค	ซ่อมแซม/ขยายเขตระบบประปาภายในหมู่บ้าน หมู่ที่ 8	300,000	-	-	-	-	ร้อยละ 80 ของประชาชนในพื้นที่ได้รับประโยชน์	ประชาชนมีน้ำใช้อย่างทั่วถึง	กองช่าง
8	โครงการก่อสร้างร่องระบายน้ำรอบหมู่บ้าน หมู่ 9 บ้านโนนสังข์	เพื่อระบายน้ำและแก้ไขน้ำท่วมขังในชุมชน	ก่อสร้างร่องระบายน้ำรอบหมู่บ้าน หมู่ 9 บ้านโนนสังข์	300,000	-	-	-	-	ร้อยละ 80 ของประชาชนในพื้นที่ได้รับประโยชน์	แก้ไขน้ำท่วมขังในชุมชน	กองช่าง

ที่	โครงการ	วัตถุประสงค์	เป้าหมาย (ผลผลิตของโครงการ)	งบประมาณ					ตัวชี้วัด (KPI)	ผลที่คาดว่าจะได้รับ	หน่วยงาน รับผิดชอบหลัก
				2566	2567	2568	2569	2570			
9	โครงการก่อสร้างถนนคอนกรีตเสริมเหล็ก จากบ้านนายทองมา ซ่องงามไปทางทิศเหนือ หมู่ 10 บ้านสิงห์โคก	เพื่อให้ประชาชน มีถนนที่ได้มาตรฐานใช้ในการคมนาคม	ขนาดกว้าง 5 ม. ยาว 114 ม. ความหนาผิวจราจร 0.15 ม. ไหล่ทางลูกรังทั้ง 2 ข้าง กว้างไม่น้อยกว่าข้างละ 0.20 ม. ตามแบบ อบต.	300,000	-	-	-	-	ร้อยละ 80 ของประชาชนในพื้นที่ได้รับประโยชน์	ประชาชนได้รับความสะดวกสบายในการสัญจรไป-มา	กองช่าง
10	โครงการก่อสร้างถนนคอนกรีตเสริมเหล็ก สายจากป้อมยามไปทางทิศใต้ หมู่ 12 บ้านหัวหนอง	เพื่อให้ประชาชน มีถนนที่ได้มาตรฐานใช้ในการคมนาคม	ขนาดกว้าง 5 ม. ยาว 114 ม. ความหนาผิวจราจร 0.10 ม. ไหล่ทางลูกรังทั้ง 2 ข้าง กว้างไม่น้อยกว่าข้างละ 0.20 ม. ตามแบบ อบต.	300,000	-	-	-	-	ร้อยละ 80 ของประชาชนในพื้นที่ได้รับประโยชน์	ประชาชนได้รับความสะดวกสบายในการสัญจรไป-มา	กองช่าง
11	โครงการก่อสร้างถนนคอนกรีตเสริมเหล็ก จำนวน 2 จุด สายจากจุดเดิมไปทางบ้านนายสำลีลาดแท่น จุดที่ 2 จากบ้านนายสมศรี โพธิ์รามาศย์ ไปทางทิศตะวันออก หมู่ 13 บ้านดงมัน	เพื่อให้ประชาชน มีถนนที่ได้มาตรฐานใช้ในการคมนาคม	ขนาดกว้าง 5 ม. ยาว 114 ม. ความหนาผิวจราจร 0.15 ม. ไหล่ทางลูกรังทั้ง 2 ข้าง กว้างไม่น้อยกว่าข้างละ 0.20 ม. ตามแบบ อบต.	300,000	-	-	-	-	ร้อยละ 80 ของประชาชนในพื้นที่ได้รับประโยชน์	ประชาชนได้รับความสะดวกสบายในการสัญจรไป-มา	กองช่าง
12	โครงการก่อสร้างถนนคอนกรีตเสริมเหล็ก สายจากศาลปู่เพชรไปทางทิศตะวันตก หมู่ 1 บ้านสิงห์โคก	เพื่อให้ประชาชน มีถนนที่ได้มาตรฐานใช้ในการคมนาคม	ขนาดกว้าง 5 ม. ยาว 114 ม. ความหนาผิวจราจร 0.15 ม. ไหล่ทางลูกรังทั้ง 2 ข้าง กว้างไม่น้อยกว่าข้างละ 0.20 ม. ตามแบบ อบต.	300,000	-	-	-	-	ร้อยละ 80 ของประชาชนในพื้นที่ได้รับประโยชน์	ประชาชนได้รับความสะดวกสบายในการสัญจรไป-มา	กองช่าง

ที่	โครงการ	วัตถุประสงค์	เป้าหมาย (ผลผลิตของโครงการ)	งบประมาณ					ตัวชี้วัด (KPI)	ผลที่คาดว่าจะได้รับ	หน่วยงาน รับผิดชอบหลัก
				2566	2567	2568	2569	2570			
13	โครงการซ่อมแซมถนนคอนกรีตเสริมเหล็ก สายบ้านนายสำราญ จันทร์มี ไปหอประปา หมู่ 2 บ้านเหล่างาม	เพื่อให้ประชาชน มีถนนที่ได้มาตรฐานใช้ในการคมนาคม	ขนาดกว้าง 5 ม. ยาว 114 ม. ความหนาผิวจราจร 0.15 ม. ไหล่ทางลูกรังทั้ง 2 ข้าง กว้างไม่น้อยกว่าข้างละ 0.20 ม. ตามแบบ อบต.	-	300,000	-	-	-	ร้อยละ 80 ของประชาชนในพื้นที่ได้รับประโยชน์	ประชาชนได้รับความสะดวกสบายในการสัญจรไป-มา	กองช่าง
14	โครงการก่อสร้างถนนคอนกรีตเสริมเหล็ก สายบ้านนางเพ็ญศรี นามณี ไปทางทิศตะวันออก หมู่ 2 บ้านเหล่างาม	เพื่อให้ประชาชน มีถนนที่ได้มาตรฐานใช้ในการคมนาคม	ขนาดกว้าง 5 ม. ยาว 114 ม. ความหนาผิวจราจร 0.15 ม. ไหล่ทางลูกรังทั้ง 2 ข้าง กว้างไม่น้อยกว่าข้างละ 0.20 ม. ตามแบบ อบต.	300,000	-	-	-	-	ร้อยละ 80 ของประชาชนในพื้นที่ได้รับประโยชน์	ประชาชนได้รับความสะดวกสบายในการสัญจรไป-มา	กองช่าง
15	โครงการซ่อมแซมถนนคอนกรีตเสริมเหล็ก สายบ้านนายสำราญ จันทร์มี ไปบ้านนางแพง ปรากฏมงคล หมู่ 2 บ้านเหล่างาม	เพื่อให้ประชาชน มีถนนที่ได้มาตรฐานใช้ในการคมนาคม	ขนาดกว้าง 5 ม. ยาว 114 ม. ความหนาผิวจราจร 0.15 ม. ไหล่ทางลูกรังทั้ง 2 ข้าง กว้างไม่น้อยกว่าข้างละ 0.20 ม. ตามแบบ อบต.	-	-	-	300,000	-	ร้อยละ 80 ของประชาชนในพื้นที่ได้รับประโยชน์	ประชาชนได้รับความสะดวกสบายในการสัญจรไป-มา	กองช่าง
16	โครงการซ่อมแซมถนนคอนกรีตเสริมเหล็ก สายบ้านนางสมบุรณ์ แสงน้อย ไปทางบ้านสิงห์โคก หมู่ 2 บ้านเหล่างาม	เพื่อให้ประชาชน มีถนนที่ได้มาตรฐานใช้ในการคมนาคม	ขนาดกว้าง 5 ม. ยาว 114 ม. ความหนาผิวจราจร 0.15 ม. ไหล่ทางลูกรังทั้ง 2 ข้าง กว้างไม่น้อยกว่าข้างละ 0.20 ม. ตามแบบ อบต.	-	-	-	-	300,000	ร้อยละ 80 ของประชาชนในพื้นที่ได้รับประโยชน์	ประชาชนได้รับความสะดวกสบายในการสัญจรไป-มา	กองช่าง

ที่	โครงการ	วัตถุประสงค์	เป้าหมาย (ผลผลิตของโครงการ)	งบประมาณ					ตัวชี้วัด (KPI)	ผลที่คาดว่าจะได้รับ	หน่วยงาน รับผิดชอบหลัก
				2566	2567	2568	2569	2570			
17	โครงการก่อสร้างถนนคอนกรีตเสริมเหล็กภายในหมู่บ้าน หมู่ 4 บ้านหนองตาด	เพื่อให้ประชาชน มีถนนที่ได้มาตรฐานใช้ในการคมนาคม	ขนาดกว้าง 5 ม. ยาว 114 ม. ความหนาผิวจราจร 0.15 ม. ไหล่ทางลูกรังทั้ง 2 ข้าง กว้างไม่น้อยกว่าข้างละ 0.20 ม. ตามแบบ อบต.	-	300,000	-	-	-	ร้อยละ 80 ของประชาชนในพื้นที่ได้รับประโยชน์	ประชาชนได้รับความสะดวกสบายในการสัญจรไป-มา	กองช่าง
18	โครงการขยายถนนเพื่อการเกษตรสายทิศใต้หมู่บ้าน หมู่ 4 บ้านหนองตาด	เพื่อให้ประชาชนสัญจรไป-มาในพื้นที่ทำการเกษตร/เพื่อขนถ่ายผลผลิตสู่ท้องตลาด	หนองตาด หมู่ที่ 4	-	-	300,000	-	-	ร้อยละ 80 ของประชาชนในพื้นที่ได้รับประโยชน์	ประชาชนได้รับความสะดวกสบายในการสัญจรไป-มา	กองช่าง
19	โครงการขุดลอกคลองรอบหนองตาดพร้อมล้อมรั้วลวดหนาม หมู่ 4 บ้านหนองตาด	เพื่อให้ประชาชน มีน้ำไว้อุปโภค บริโภค	หนองตาด หมู่ที่ 4	-	-	-	300,000	-	ร้อยละ 80 ของประชาชนในพื้นที่ได้รับประโยชน์	ครัวเรือนมีน้ำอุปโภคบริโภคอย่างเพียงพอ	กองช่าง
20	โครงการปรับปรุงซ่อมแซมถนนเพื่อการเกษตรพร้อมลูกรัง หมู่ 4 บ้านหนองตาด	เพื่อให้ประชาชนสัญจรไป-มาในพื้นที่ทำการเกษตร/เพื่อขนถ่ายผลผลิตสู่ท้องตลาดได้ทันท่วงที	หนองตาด หมู่ที่ 4	-	-	-	-	300,000	ร้อยละ 80 ของประชาชนในพื้นที่ได้รับประโยชน์	ประชาชนได้รับความสะดวกสบายในการสัญจรไป-มา	กองช่าง
21	โครงการก่อสร้างถนนคอนกรีตเสริมเหล็ก สายบ้านนายเดชชัย สมพบ ถึงบ้านนายบุญเพิ่ม หมู่ 5 บ้านจานทุ่ง	เพื่อให้ประชาชน มีถนนที่ได้มาตรฐานใช้ในการคมนาคม	ขนาดกว้าง 6 ม. ยาว 95 ม. ความหนาผิวจราจร 0.15 ม. ไหล่ทางลูกรังทั้ง 2 ข้าง กว้างไม่น้อยกว่าข้างละ 0.20 ม. ตามแบบ อบต.	-	300,000	-	-	-	ร้อยละ 80 ของประชาชนในพื้นที่ได้รับประโยชน์	ประชาชนได้รับความสะดวกสบายในการสัญจรไป-มา	กองช่าง

ที่	โครงการ	วัตถุประสงค์	เป้าหมาย (ผลผลิตของโครงการ)	งบประมาณ					ตัวชี้วัด (KPI)	ผลที่คาดว่าจะได้รับ	หน่วยงาน รับผิดชอบหลัก
				2566	2567	2568	2569	2570			
22	โครงการปรับปรุงซ่อมแซมถนนเพื่อการเกษตรพร้อมลงลูกรังสายลำเสียวน้อยโพธิ์ไฮ,ทางหลวงชนบทไปโรงสูบน้ำ,ทางหลวงชนบทหนองกลางบ้าน หมู่ 5 บ้านจานทุ่ง	เพื่อให้ประชาชนสัญจรไป-มาในพื้นที่ทำการเกษตร/เพื่อขนถ่ายผลผลิตสู่ท้องตลาดได้ทันท่วงที	จานทุ่ง หมู่ที่ 5	-	-	300,000	-	-	ร้อยละ 80 ของประชาชนในพื้นที่ได้รับประโยชน์	ประชาชนได้รับความสะดวกสบายในการสัญจรไป-มา	กองช่าง
23	โครงการก่อสร้างถนนคอนกรีตเสริมเหล็ก สายโรงสีชุมชนถึงบ้านนายตั้ง ทำนา หมู่ 5 บ้านจานทุ่ง	เพื่อให้ประชาชน มีถนนที่ได้มาตรฐานใช้ในการคมนาคม	ขนาดกว้าง 6 ม. ยาว 95 ม.ความหนาผิวจราจร 0.15 ม. ไหล่ทางลูกรังทั้ง 2 ข้างกว้างไม่น้อยกว่าข้างละ 0.20 ม. ตามแบบ อบต.	-	-	-	300,000	-	ร้อยละ 80 ของประชาชนในพื้นที่ได้รับประโยชน์	ประชาชนได้รับความสะดวกสบายในการสัญจรไป-มา	กองช่าง
24	โครงการก่อสร้างถนนคอนกรีตเสริมเหล็ก สายนางสมใจ เข็มเพชร หมู่ 5 บ้านจานทุ่ง	เพื่อให้ประชาชน มีถนนที่ได้มาตรฐานใช้ในการคมนาคม	ขนาดกว้าง 6 ม. ยาว 95 ม.ความหนาผิวจราจร 0.15 ม. ไหล่ทางลูกรังทั้ง 2 ข้างกว้างไม่น้อยกว่าข้างละ 0.20 ม. ตามแบบ อบต.	-	-	-	-	300,000	ร้อยละ 80 ของประชาชนในพื้นที่ได้รับประโยชน์	ประชาชนได้รับความสะดวกสบายในการสัญจรไป-มา	กองช่าง
25	โครงการปรับปรุงซ่อมแซมพร้อมลงลูกรังถนนเพื่อการเกษตรทุกสาย หมู่ 6 บ้านหนองไผ่	เพื่อให้ประชาชนสัญจรไป-มาในพื้นที่ทำการเกษตร/เพื่อขนถ่ายผลผลิตสู่ท้องตลาดได้ทันท่วงที	หนองไผ่ หมู่ที่ 6	-	300,000	-	-	-	ร้อยละ 80 ของประชาชนในพื้นที่ได้รับประโยชน์	ประชาชนสัญจรไป-มาในพื้นที่ทำการเกษตร	กองช่าง

ที่	โครงการ	วัตถุประสงค์	เป้าหมาย (ผลผลิตของโครงการ)	งบประมาณ					ตัวชี้วัด (KPI)	ผลที่คาดว่าจะได้รับ	หน่วยงาน รับผิดชอบหลัก
				2566	2567	2568	2569	2570			
26	โครงการก่อสร้างถนนลาดยางแอสฟัลติกคอนกรีตปูทับถนนคสล. สายหน้าวัดบ้านหนองไผ่ไปทางทิศเหนือ หมู่ 6 บ้านหนองไผ่	เพื่อให้ประชาชน มีถนนที่ได้มาตรฐานใช้ในการคมนาคม	หนองไผ่ หมู่ที่ 6	-	-	300,000	-	-	ร้อยละ 80 ของประชาชนในพื้นที่ได้รับประโยชน์	ประชาชนได้รับความสะดวกสบายในการสัญจรไป-มา	กองช่าง
27	โครงการก่อสร้างถนนคอนกรีตเสริมเหล็กภายในหมู่บ้าน หมู่ 6 บ้านหนองไผ่	เพื่อให้ประชาชน มีถนนที่ได้มาตรฐานใช้ในการคมนาคม	ขนาดกว้าง 5 ม. ยาว 114 ม. ความหนาผิวจราจร 0.15 ม. ไหล่ทางลูกรังทั้ง 2 ข้างกว้างไม่น้อยกว่าข้างละ 0.20 ม. ตามแบบ อบต.	-	-	-	-	300,000	ร้อยละ 80 ของประชาชนในพื้นที่ได้รับประโยชน์	ประชาชนได้รับความสะดวกสบายในการสัญจรไป-มา	กองช่าง
28	โครงการปรับปรุงซ่อมแซมถนนเพื่อการเกษตรพร้อมลงลูกรังสายหนองน้ำจาง,ลำเสียวน้อย,หนองหว้า,ดอนกระเตา หมู่ 7 บ้านชีเหล็กซ้าย	เพื่อให้ประชาชนสัญจรไป-มาในพื้นที่ทำการเกษตร/เพื่อขนถ่ายผลผลิตสู่ท้องตลาดได้ทันท่วงที	หมู่ที่ 7 บ้านชีเหล็กซ้าย	-	300,000	-	-	-	ร้อยละ 80 ของประชาชนในพื้นที่ได้รับประโยชน์	ประชาชนได้รับความสะดวกสบายในการสัญจรไป-มา	กองช่าง
29	โครงการก่อสร้างถนนคอนกรีตเสริมเหล็กภายในหมู่บ้าน จากบ้านนางบังอร แจ้งสนาม ไปดอนปู่ตา หมู่ 7 บ้านชีเหล็กซ้าย	เพื่อให้ประชาชน มีถนนที่ได้มาตรฐานใช้ในการคมนาคม	ขนาดกว้าง 5 ม. ยาว 114 ม. ความหนาผิวจราจร 0.15 ม. ไหล่ทางลูกรังทั้ง 2 ข้างกว้างไม่น้อยกว่าข้างละ 0.20 ม. ตามแบบ อบต.	-	-	300,000	-	-	ร้อยละ 80 ของประชาชนในพื้นที่ได้รับประโยชน์	ประชาชนได้รับความสะดวกสบายในการสัญจรไป-มา	กองช่าง

ที่	โครงการ	วัตถุประสงค์	เป้าหมาย (ผลผลิตของโครงการ)	งบประมาณ					ตัวชี้วัด (KPI)	ผลที่คาดว่าจะได้รับ	หน่วยงาน รับผิดชอบหลัก
				2566	2567	2568	2569	2570			
30	โครงการก่อสร้างร่องระบายน้ำรอบหมู่บ้าน หมู่ 7 บ้านชีเหล็กช้าย	เพื่อระบายน้ำและแก้ไขน้ำท่วมขังในชุมชน	ขนาดกว้าง 5 ม. ยาว 114 ม. ความหนาผิวจราจร 0.15 ม. ไหล่ทางลูกรังทั้ง 2 ข้าง กว้างไม่น้อยกว่าข้างละ 0.20 ม. ตามแบบ อบต.	-	-	-	300,000	-	ร้อยละ 80 ของประชาชนในพื้นที่ได้รับประโยชน์	แก้ไขน้ำท่วมขังในชุมชน	กองช่าง
31	โครงการก่อสร้างถนนคอนกรีตเสริมเหล็กภายในหมู่บ้าน หมู่ 7 บ้านชีเหล็กช้าย	เพื่อให้ประชาชน มีถนนที่ได้มาตรฐานใช้ในการคมนาคม	ขนาดกว้าง 5 ม. ยาว 114 ม. ความหนาผิวจราจร 0.15 ม. ไหล่ทางลูกรังทั้ง 2 ข้าง กว้างไม่น้อยกว่าข้างละ 0.20 ม. ตามแบบ อบต.	-	-	-	-	300,000	ร้อยละ 80 ของประชาชนในพื้นที่ได้รับประโยชน์	ประชาชนได้รับความสะดวกสบายในการสัญจรไป-มา	กองช่าง
32	โครงการก่อสร้างร่องระบายน้ำรอบหมู่บ้าน หมู่ 8 บ้านดอนแดง	เพื่อระบายน้ำและแก้ไขน้ำท่วมขังในชุมชน	หมู่ที่ 8 บ้านดอนแดง	-	300,000	-	-	-	ร้อยละ 80 ของประชาชนในพื้นที่ได้รับประโยชน์	แก้ไขน้ำท่วมขังในชุมชน	กองช่าง
33	โครงการปรับปรุงซ่อมแซมถนนเพื่อการเกษตรพร้อมลูกรัง หมู่ 8 บ้านดอนแดง	เพื่อให้ประชาชนสัญจรไป-มาในพื้นที่ทำการเกษตร/เพื่อขนถ่ายผลผลิตสู่ท้องตลาดได้ทันทั่วทั้ง	หมู่ที่ 8 บ้านดอนแดง	-	-	300,000	-	-	ร้อยละ 80 ของประชาชนในพื้นที่ได้รับประโยชน์	ประชาชนได้รับความสะดวกสบายในการสัญจรไป-มา	กองช่าง

ที่	โครงการ	วัตถุประสงค์	เป้าหมาย (ผลผลิตของโครงการ)	งบประมาณ					ตัวชี้วัด (KPI)	ผลที่คาดว่าจะได้รับ	หน่วยงาน รับผิดชอบหลัก
				2566	2567	2568	2569	2570			
34	โครงการก่อสร้างถนนคอนกรีตเสริมเหล็กภายในหมู่บ้าน หมู่ 8 บ้านดอนแดง	เพื่อให้ประชาชน มีถนนที่ได้มาตรฐานใช้ในการคมนาคม	ขนาดกว้าง 5 ม. ยาว 114 ม. ความหนาผิวจราจร 0.15 ม. ไหล่ทางลูกรังทั้ง 2 ข้าง กว้างไม่น้อยกว่าข้างละ 0.20 ม. ตามแบบ อบต.	-	-	-	-	300,000	ร้อยละ 80 ของประชาชนในพื้นที่ได้รับประโยชน์	ประชาชนได้รับความสะดวกสบายในการสัญจรไป-มา	กองช่าง
35	โครงการปรับปรุงซ่อมแซมถนนเพื่อการเกษตรพร้อมลูกรัง หมู่ 9 บ้านโนนสังข์	เพื่อให้ประชาชนสัญจรไป-มาในพื้นที่ทำการเกษตร/เพื่อขนถ่ายผลผลิตสู่ท้องตลาดได้ทันท่วงที	หมู่ที่ 9 บ้านโนนสังข์	-	300,000	-	-	-	ร้อยละ 80 ของประชาชนในพื้นที่ได้รับประโยชน์	ประชาชนได้รับความสะดวกสบายในการสัญจรไป-มา	กองช่าง
36	โครงการก่อสร้างถนนคอนกรีตเสริมเหล็กภายในหมู่บ้าน สายจากจุดเดิมไปทางทิศใต้ หมู่ 9 บ้านโนนสังข์	เพื่อให้ประชาชน มีถนนที่ได้มาตรฐานใช้ในการคมนาคม	ขนาดกว้าง 5 ม. ยาว 114 ม. ความหนาผิวจราจร 0.15 ม. ไหล่ทางลูกรังทั้ง 2 ข้าง กว้างไม่น้อยกว่าข้างละ 0.20 ม. ตามแบบ อบต.	300,000	-	-	-	-	ร้อยละ 80 ของประชาชนในพื้นที่ได้รับประโยชน์	ประชาชนได้รับความสะดวกสบายในการสัญจรไป-มา	กองช่าง
37	โครงการวางระบบประปาอบหมู่บ้าน หมู่ 9 บ้านโนนสังข์	เพื่อให้ประชาชนมีน้ำสะอาดเพื่อการอุปโภคบริโภค	หมู่ที่ 9 บ้านโนนสังข์	-	-	-	300,000	-	ร้อยละ 80 ของประชาชนในพื้นที่ได้รับประโยชน์	ประชาชนมีน้ำใช้อย่างทั่วถึง	กองช่าง
38	โครงการขุดลอกลำเสียวน้อย	เพื่อให้เกษตรกรมีน้ำเพื่อใช้ในการเกษตร	หมู่ที่ 9 บ้านโนนสังข์	-	-	-	-	300,000	ร้อยละ 80 ของประชาชนในพื้นที่ได้รับประโยชน์	เกษตรกรมีน้ำใช้เพื่อการเกษตรอย่างทั่วถึง	กองช่าง



ที่	โครงการ	วัตถุประสงค์	เป้าหมาย (ผลผลิตของโครงการ)	งบประมาณ					ตัวชี้วัด (KPI)	ผลที่คาดว่าจะได้รับ	หน่วยงาน รับผิดชอบหลัก
				2566	2567	2568	2569	2570			
39	โครงการก่อสร้างถนนคอนกรีตเสริมเหล็กภายในหมู่บ้าน สายบ้านนายทองมา ช่างงาม ไปทางทิศเหนือ หมู่ 10 บ้านสิงห์โคก	เพื่อให้ประชาชน มีถนนที่ได้มาตรฐานใช้ในการคมนาคม	ขนาดกว้าง 5 ม. ยาว 114 ม. ความหนาผิวจราจร 0.15 ม. ไหล่ทางลูกรังทั้ง 2 ข้าง กว้างไม่น้อยกว่าข้างละ 0.20 ม. ตามแบบ อบต.	300,000	-	-	-	-	ร้อยละ 80 ของประชาชนในพื้นที่ได้รับประโยชน์	ประชาชนได้รับความสะดวกสบายในการสัญจรไป-มา	กองช่าง
40	โครงการก่อสร้างถนนคอนกรีตเสริมเหล็กภายในหมู่บ้าน สายบ้านนายบุญมา คำนิล ไปทางทิศใต้ หมู่ 10 บ้านสิงห์โคก	เพื่อให้ประชาชน มีถนนที่ได้มาตรฐานใช้ในการคมนาคม	ขนาดกว้าง 5 ม. ยาว 114 ม. ความหนาผิวจราจร 0.15 ม. ไหล่ทางลูกรังทั้ง 2 ข้าง กว้างไม่น้อยกว่าข้างละ 0.20 ม. ตามแบบ อบต.	-	-	300,000	-	-	ร้อยละ 80 ของประชาชนในพื้นที่ได้รับประโยชน์	ประชาชนได้รับความสะดวกสบายในการสัญจรไป-มา	กองช่าง
41	โครงการปรับปรุงซ่อมแซมถนนเพื่อการเกษตรพร้อมลูกรังสายหนองสรวง,หนองอะกลาง หมู่ 10 บ้านสิงห์โคก	เพื่อให้ประชาชนสัญจรไป-มาในพื้นที่ทำการเกษตร/เพื่อขนถ่ายผลผลิตสู่ท้องตลาดได้ทันท่วงที	หมู่ที่ 10 บ้านสิงห์โคก	-	-	-	300,000	-	ร้อยละ 80 ของประชาชนในพื้นที่ได้รับประโยชน์	ประชาชนได้รับความสะดวกสบายในการสัญจรไป-มา	กองช่าง
42	โครงการก่อสร้างถนนคอนกรีตเสริมเหล็กภายในหมู่บ้าน สายบ้านนางสงวน ไปหนองกระทุ่ม หมู่ 10 บ้านสิงห์โคก	เพื่อให้ประชาชน มีถนนที่ได้มาตรฐานใช้ในการคมนาคม	ขนาดกว้าง 5 ม. ยาว 114 ม. ความหนาผิวจราจร 0.15 ม. ไหล่ทางลูกรังทั้ง 2 ข้าง กว้างไม่น้อยกว่าข้างละ 0.20 ม. ตามแบบ อบต.	-	-	-	-	300,000	ร้อยละ 80 ของประชาชนในพื้นที่ได้รับประโยชน์	ประชาชนได้รับความสะดวกสบายในการสัญจรไป-มา	กองช่าง

ที่	โครงการ	วัตถุประสงค์	เป้าหมาย (ผลผลิตของโครงการ)	งบประมาณ					ตัวชี้วัด (KPI)	ผลที่คาดว่าจะได้รับ	หน่วยงาน รับผิดชอบหลัก
				2566	2567	2568	2569	2570			
43	โครงการก่อสร้างถนนคอนกรีตเสริมเหล็กภายในหมู่บ้านจากจุดเดิมไปทางทิศตะวันออก (สายบ้านจันทอง) หมู่ 11 บ้านชีเหล็กซ้าย	เพื่อให้ประชาชน มีถนนที่ได้มาตรฐานใช้ในการคมนาคม	ขนาดกว้าง 5 ม. ยาว 114 ม. ความหนาผิวจราจร 0.15 ม. ไหล่ทางลูกรังทั้ง 2 ข้าง กว้างไม่น้อยกว่าข้างละ 0.20 ม. ตามแบบ อบต.	300,000	-	-	-	-	ร้อยละ 80 ของประชาชนในพื้นที่ได้รับประโยชน์	ประชาชนได้รับความสะดวกสบายในการสัญจรไป-มา	กองช่าง
44	โครงการปรับปรุงซ่อมแซมถนนเพื่อการเกษตรพร้อมลูกรังสายรอบหมู่บ้าน หมู่ 11 บ้านชีเหล็กซ้าย	เพื่อให้ประชาชนสัญจรไป-มาในพื้นที่ทำการเกษตร/เพื่อขนถ่ายผลผลิตสู่ท้องตลาดได้ทันท่วงที	หมู่ที่ 11 บ้านชีเหล็กซ้าย	-	-	300,000	-	-	ร้อยละ 80 ของประชาชนในพื้นที่ได้รับประโยชน์	ประชาชนได้รับความสะดวกสบายในการสัญจรไป-มา	กองช่าง
45	โครงการปรับปรุงซ่อมแซมร่องระบายน้ำ สายหน้าบ้านนายกิจเสน่ห์ จันทรคูเมือง ไปทางทิศตะวันตก หมู่ 11 บ้านชีเหล็กซ้าย	เพื่อระบายน้ำและแก้ไขน้ำท่วมขังในชุมชน	หมู่ที่ 11 บ้านชีเหล็กซ้าย	-	-	-	300,000	-	ร้อยละ 80 ของประชาชนในพื้นที่ได้รับประโยชน์	แก้ไขปัญหาน้ำท่วมขังในชุมชน	กองช่าง
46	โครงการซ่อมแซมถนนคอนกรีตเสริมเหล็กภายในหมู่บ้าน หมู่ 11 บ้านชีเหล็กซ้าย	เพื่อให้ประชาชน มีถนนที่ได้มาตรฐานใช้ในการคมนาคม	ขนาดกว้าง 5 ม. ยาว 140 ม. ความหนาผิวจราจร 0.10 ม. ไหล่ทางลูกรังทั้ง 2 ข้าง กว้างไม่น้อยกว่าข้างละ 0.20 ม. ตามแบบ อบต.	-	-	-	-	300,000	ร้อยละ 80 ของประชาชนในพื้นที่ได้รับประโยชน์	ประชาชนได้รับความสะดวกสบายในการสัญจรไป-มา	กองช่าง

ที่	โครงการ	วัตถุประสงค์	เป้าหมาย (ผลผลิตของโครงการ)	งบประมาณ					ตัวชี้วัด (KPI)	ผลที่คาดว่าจะได้รับ	หน่วยงาน รับผิดชอบหลัก
				2566	2567	2568	2569	2570			
47	โครงการก่อสร้างถนนคอนกรีตเสริมเหล็กภายในหมู่บ้าน หมู่ 12 บ้านหัวหนอง	เพื่อให้ประชาชน มีถนนที่ได้มาตรฐานใช้ในการคมนาคม	ขนาดกว้าง 5 ม. ยาว 114 ม. ความหนาผิวจราจร 0.15 ม. ไหล่ทางลูกรังทั้ง 2 ข้าง กว้างไม่น้อยกว่าข้างละ 0.20 ม. ตามแบบ อบต.	-	-	-	300,000	-	ร้อยละ 80 ของประชาชนในพื้นที่ได้รับประโยชน์	ประชาชนได้รับความสะดวกสบายในการสัญจรไป-มา	กองช่าง
48	โครงการซ่อมแซมถนนคอนกรีตเสริมเหล็กภายในหมู่บ้าน หมู่ 12 บ้านหัวหนอง	เพื่อให้ประชาชน มีถนนที่ได้มาตรฐานใช้ในการคมนาคม	ขนาดกว้าง 5 ม. ยาว 114 ม. ความหนาผิวจราจร 0.15 ม. ไหล่ทางลูกรังทั้ง 2 ข้าง กว้างไม่น้อยกว่าข้างละ 0.20 ม. ตามแบบ อบต.	-	-	-	-	300,000	ร้อยละ 80 ของประชาชนในพื้นที่ได้รับประโยชน์	ประชาชนได้รับความสะดวกสบายในการสัญจรไป-มา	กองช่าง
49	โครงการปรับปรุงซ่อมแซมถนนเพื่อการเกษตรพร้อมลงลูกรังสายหนองโพนแย้ หมู่ 13 บ้านดงมัน	เพื่อให้ประชาชนสัญจรไป-มาในพื้นที่ทำการเกษตร/เพื่อขนถ่ายผลผลิตสู่ท้องตลาดได้ทันท่วงที	หมู่ที่ 13 บ้านดงมัน	-	300,000	-	-	-	ร้อยละ 80 ของประชาชนในพื้นที่ได้รับประโยชน์	ประชาชนได้รับความสะดวกสบายในการสัญจรไป-มา	กองช่าง
50	โครงการก่อสร้างถนนคอนกรีตเสริมเหล็กภายในหมู่บ้าน สายบ้านนายเหมือน ไปหนองตาด หมู่ 13 บ้านดงมัน	เพื่อให้ประชาชน มีถนนที่ได้มาตรฐานใช้ในการคมนาคม	ขนาดกว้าง 5 ม. ยาว 114 ม. ความหนาผิวจราจร 0.15 ม. ไหล่ทางลูกรังทั้ง 2 ข้าง กว้างไม่น้อยกว่าข้างละ 0.20 ม. ตามแบบ อบต.	-	-	300,000	-	-	ร้อยละ 80 ของประชาชนในพื้นที่ได้รับประโยชน์	ประชาชนได้รับความสะดวกสบายในการสัญจรไป-มา	กองช่าง

ที่	โครงการ	วัตถุประสงค์	เป้าหมาย (ผลผลิตของโครงการ)	งบประมาณ					ตัวชี้วัด (KPI)	ผลที่คาดว่าจะได้รับ	หน่วยงาน รับผิดชอบหลัก
				2566	2567	2568	2569	2570			
51	โครงการปรับปรุงซ่อมแซมถนนเพื่อการเกษตรพร้อมลงลูกรังสายบ้านนายมนตรี คำดำ ไปหนองตาด หมู่ 13 บ้านดงมัน	เพื่อให้ประชาชนสัญจรไป-มาในพื้นที่ทำการเกษตร/เพื่อขนถ่ายผลผลิตสู่ท้องตลาดได้ทันทั่วทั้งที่	หมู่ที่ 13 บ้านดงมัน	-	-	-	-	300,000	ร้อยละ 80 ของประชาชนในพื้นที่ได้รับประโยชน์	ประชาชนได้รับความสะดวกสบายในการสัญจรไป-มา	กองช่าง
52	โครงการปรับปรุงซ่อมแซมถนนลงหินคลุก	เพื่อให้ประชาชน มีถนนที่ได้มาตรฐานใช้ในการคมนาคม	หมู่ 1-13 ตำบลสิงห์โคก	500,000	500,000	500,000	500,000	500,000	ร้อยละ 80 ของประชาชนในพื้นที่ได้รับประโยชน์	ประชาชนได้รับความสะดวกสบายในการสัญจรไป-มา	กองช่าง
53	โครงการปรับปรุงถนนลูกรัง/ลงท่อระบายน้ำ พร้อมปรับเกลี่ยและบดอัด	เพื่อให้ประชาชน มีถนนที่ได้มาตรฐานใช้ในการคมนาคม	หมู่ 1-13 ตำบลสิงห์โคก	500,000	500,000	500,000	500,000	500,000	ร้อยละ 80 ของประชาชนในพื้นที่ได้รับประโยชน์	ประชาชนได้รับความสะดวกสบายในการสัญจรไป-มา	กองช่าง
54	โครงการปรับสันคลอง/ลำเสียว/ร่องลงลูกรัง/ท่อระบายน้ำ	เพื่อให้ประชาชนสัญจรไป-มาในพื้นที่ทำการเกษตร/เพื่อระบายน้ำออกจากพื้นที่ทำการเกษตร	ปรับสันคลอง/ลำเสียว/ร่องลูกรัง/ท่อระบายน้ำ หมู่ 1-13	500,000	500,000	500,000	500,000	500,000	ร้อยละ 80 ของประชาชนในพื้นที่ได้รับประโยชน์	ประชาชนสัญจรไป-มาในพื้นที่ทำการเกษตร/น้ำไม่ท่วมขัง	กองช่าง
55	โครงการก่อสร้างร่องระบายน้ำ/ลงท่อระบายน้ำ ในหมู่บ้าน	เพื่อระบายน้ำไม่ให้น้ำท่วมขัง	ทำร่องระบายน้ำ/ลงท่อระบายน้ำ หมู่ที่ 1-13	500,000	500,000	500,000	500,000	500,000	ร้อยละ 70 ของครัวเรือนประชาชนในพื้นที่ได้รับประโยชน์จากการระบายน้ำ	น้ำไม่ท่วมสามารถระบายน้ำออกจากหมู่บ้านได้	กองช่าง

ที่	โครงการ	วัตถุประสงค์	เป้าหมาย (ผลผลิตของโครงการ)	งบประมาณ					ตัวชี้วัด (KPI)	ผลที่คาดว่าจะได้รับ	หน่วยงาน รับผิดชอบหลัก
				2566	2567	2568	2569	2570			
56	โครงการซ่อมแซม/ขยายเขตระบบประปาภายในหมู่บ้าน	เพื่อให้ประชาชนในตำบลสิงห์โคก มีน้ำไว้อุปโภคบริโภค	ซ่อมแซม/ขยายเขตระบบประปาภายในหมู่บ้าน หมู่ที่ 1-13	500,000	500,000	500,000	500,000	500,000	ร้อยละ 100 ของครัวเรือนในตำบล มีน้ำอุปโภคบริโภค	เพื่อให้ประชาชนในตำบล มีน้ำไว้อุปโภคบริโภค	กองช่าง
57	โครงการปรับปรุง/ต่อเติมศูนย์พัฒนาเด็กเล็ก อบต.สิงห์โคก	เพื่อปรับปรุงอาคาร/บริเวรรอบศูนย์ สภาพแวดล้อมของศูนย์พัฒนาเด็กเล็ก	จำนวน 4 ศูนย์	500,000	500,000	500,000	500,000	500,000	จำนวนศูนย์พัฒนาเด็กเล็กที่ปรับปรุง	ศูนย์พัฒนาเด็กเล็กน่าอยู่ เหมาะสำหรับเป็นแหล่งเรียนรู้	กองช่าง
58	โครงการปรับปรุงห้องประชุม อบต.สิงห์โคก	เพื่อปรับปรุงห้องประชุมให้น่าอยู่และใช้รองรับประชาชนและหน่วยงานต่างๆ	ปรับปรุงห้องประชุม อบต.สิงห์โคก	500,000	500,000	500,000	500,000	500,000	จำนวนพื้นที่ปรับปรุง	มีห้องประชุมสำหรับเป็นสถานที่ทำกิจกรรม	กองช่าง
59	โครงการก่อสร้างฝายกั้นน้ำ	เพื่อให้เกษตรกรมีน้ำเพื่อใช้ในการเกษตร	ก่อสร้างฝายกั้นน้ำจำนวน 1-2 จุด ต่อปี หมู่ 1-13	200,000	200,000	200,000	200,000	200,000	ร้อยละ 70 ของประชาชนในตำบล ได้ใช้น้ำเพื่อการเกษตร	เกษตรกรมีน้ำใช้เพื่อการเกษตรอย่างทั่วถึง และน้ำไม่ท่วมขัง	กองช่าง
60	โครงการล้อมรั้วหนองสาธารณะ ภายในตำบลสิงห์โคก	เพื่อให้ประชาชนมีน้ำสะอาดเพื่อการอุปโภคบริโภค	ล้อมรั้วหนองสาธารณะ หมู่ที่ 1-13	200,000	200,000	200,000	200,000	200,000	ประชาชนร้อยละ 95 ของประชาชนในตำบล มีน้ำสะอาดใช้	ประชาชนมีน้ำใช้ อย่างทั่วถึง	กองช่าง
61	โครงการจัดซื้อถังน้ำรองรับน้ำฝนทั้ง 13 หมู่บ้าน	เพื่อให้ประชาชนในตำบล มีน้ำอุปโภค บริโภค	ขนาด 2,500 ลิตร	200,000	200,000	200,000	200,000	200,000	จำนวนถังรองรับน้ำฝนทั้ง 13 หมู่บ้าน	ครัวเรือนมีน้ำอุปโภคบริโภค	กองช่าง
62	โครงการแจกจ่ายน้ำดื่มในช่วงฤดูแล้ง	เพื่อให้ประชาชนในตำบล มีน้ำไว้อุปโภค บริโภค	หมู่ 1-13	100,000	100,000	100,000	100,000	100,000	จำนวน 13 หมู่บ้าน	ครัวเรือนมีน้ำอุปโภคบริโภค	สำนักปลัดฯ
63	จัดทำป้ายจราจร สัญญาณจราจร และป้ายบอกเขตตำบล	เพื่อลดอุบัติเหตุในตำบล	ป้ายบอกทางเครื่องหมายจราจร ป้ายบอกเขตตำบล	100,000	100,000	100,000	100,000	100,000	จำนวนป้ายจราจร	ลดอุบัติเหตุในตำบล	กองช่าง
64	โครงการก่อสร้างระบบประปาภายในหมู่บ้าน	เพื่อให้ประชาชนมีน้ำอุปโภคบริโภค	ก่อสร้างระบบประปา หมู่ที่ 1-13	800,000	800,000	800,000	800,000	800,000	ร้อยละ 100 ของประชาชนในพื้นที่ได้ประโยชน์	ประชาชนในตำบลสิงห์โคก มีน้ำใช้อย่างเพียงพอและทั่วถึง	กองช่าง

## รายละเอียดโครงการพัฒนา

แผนพัฒนาท้องถิ่น ( พ.ศ. 2566 - 2570 )

โครงการที่เกี่วข้องกับภาพขององค์กรปกครองส่วนท้องถิ่น ที่ใช้สำหรับการประสานแผนพัฒนาท้องถิ่น

องค์การบริหารส่วนตำบลสิงห์โคก อำเภอกะชวยวิสัย จังหวัดร้อยเอ็ด

ก.ยุทธศาสตร์จังหวัดร้อยเอ็ด ที่ 2 ส่งเสริมพัฒนาการท่องเที่ยว การบริการ การค้า และการลงทุน

ข.ยุทธศาสตร์การพัฒนาขององค์กรปกครองส่วนท้องถิ่นในเขตจังหวัด ยุทธศาสตร์ที่ 1 การพัฒนาด้านโครงสร้างพื้นฐาน

ยุทธศาสตร์ของ อบต.สิงห์โคก ยุทธศาสตร์ด้านโครงสร้างพื้นฐาน

แผนงานอุตสาหกรรมและการโยธา

ที่	โครงการ	วัตถุประสงค์	เป้าหมาย (ผลผลิตของโครงการ)	งบประมาณ					ตัวชี้วัด (KPI)	ผลที่คาดว่าจะได้รับ	หน่วยงาน รับผิดชอบหลัก
				2566	2567	2568	2569	2570			
1	โครงการก่อสร้างถนนคอนกรีตเสริมเหล็ก บ้านหนองไม้ - บ้านงานทุ่ง เชื่อม ตำบลนาใหญ่	เพื่อให้ประชาชนตำบลสิงห์โคก มีถนนสำหรับการคมนาคมได้อย่างสะดวก รวดเร็ว	ขนาดกว้าง 6 เมตร ยาว 1000 เมตร	4,000,000	4,000,000	4,000,000	4,000,000	4,000,000	ร้อยละ 80 ของผู้ใช้ถนนมีความสะดวกและปลอดภัย	ประชาชนและผู้สัญจรไปมาได้รับ ความสะดวกปลอดภัย	กองช่าง
2	โครงการซ่อมแซมผิวถนนจราจรถนนลาดยางสายบ้านสิงห์โคก-บ้านหนองแวง ตำบลหนองแวง	เพื่อให้ประชาชน ในตำบลสิงห์โคกและใกล้เคียง มีถนนสำหรับการคมนาคม สะดวก รวดเร็ว	ถนนลาดยาง ขนาดกว้าง 6 ม. ยาว 2,000 ม. ตามแบบของทางหลวงชนบท	6,000,000	6,000,000	6,000,000	6,000,000	6,000,000	ร้อยละ 100 ของผู้ใช้ถนนมีความสะดวกและปลอดภัย	ประชาชนและผู้สัญจรไปมาได้รับ ความสะดวกปลอดภัย	กองช่าง
3	โครงการซ่อมแซมผิวถนนลาดยางบ้านหนองตาด เชื่อม บ้านสูงยาง ตำบลคูเมือง	เพื่อให้ประชาชนตำบลสิงห์โคก /คูเมืองและใกล้เคียงมีถนนสำหรับการคมนาคมได้อย่างสะดวก รวดเร็ว	ทางเชื่อมระหว่างสองตำบล ระยะทาง 3,500 เมตร	9,000,000	9,000,000	9,000,000	9,000,000	9,000,000	ร้อยละ 100 ของผู้ใช้ถนนมีความสะดวกและปลอดภัย	ประชาชนและผู้สัญจรไปมาได้รับ ความสะดวกปลอดภัย	กองช่าง

ที่	โครงการ	วัตถุประสงค์	เป้าหมาย (ผลผลิตของโครงการ)	งบประมาณ					ตัวชี้วัด (KPI)	ผลที่คาดว่าจะได้รับ	หน่วยงาน รับผิดชอบหลัก
				2566	2567	2568	2569	2570			
4	โครงการก่อสร้างถนนคอนกรีตเสริมเหล็ก บ้านสิงห์โคก เชื่อมบ้านอึ้งตำบลหนองแวง	เพื่อให้ประชาชนตำบลสิงห์โคก/ตำบลหนองแวง มีถนนสำหรับใช้ในการคมนาคมได้อย่างสะดวก รวดเร็ว	กว้าง 6 เมตร ระยะทาง 3,000 เมตร	9,200,000	9,200,000	9,200,000	9,200,000	9,200,000	ร้อยละ 100 ของผู้ใช้ถนนมีความสะดวกและปลอดภัย	ประชาชนและผู้สัญจรไปมาได้รับ ความสะดวกปลอดภัย	กองช่าง
5	โครงการก่อสร้างถนนคอนกรีตเสริมเหล็ก บ้านหนองตาด หมู่ 4 ตำบลสิงห์โคก เชื่อมบ้านโพนดวน ตำบลหินกอง	เพื่อให้ประชาชนตำบลสิงห์โคก /ตำบลหินกอง มีถนนสำหรับใช้ในการคมนาคมได้อย่างสะดวก รวดเร็ว	กว้าง 5 เมตร ระยะทาง 3,760 เมตร	13,089,000	13,089,000	13,089,000	13,089,000	13,089,000	ร้อยละ 100 ของผู้ใช้ถนนมีความสะดวกและปลอดภัย	ประชาชนและผู้สัญจรไปมาได้รับ ความสะดวกปลอดภัย	กองช่าง
6	โครงการก่อสร้างถนนลาดยาง บ้านดงมัน หมู่ 3 ตำบลสิงห์โคก เชื่อมบ้านคูเมือง ตำบลคูเมือง	เพื่อให้ประชาชนตำบลสิงห์โคก/ตำบลคูเมือง มีถนนสำหรับใช้ในการคมนาคมได้อย่างสะดวก รวดเร็ว	กว้าง 6 เมตร ระยะทาง 3,510 เมตร	12,286,000	12,286,000	12,286,000	12,286,000	12,286,000	ร้อยละ 100 ของผู้ใช้ถนนมีความสะดวกและปลอดภัย	ประชาชนและผู้สัญจรไปมาได้รับ ความสะดวกปลอดภัย	กองช่าง
7	โครงการก่อสร้างถนนลาดยาง บ้านโนนสังข์ หมู่ 9 ตำบลสิงห์โคก – เชื่อมบ้านโพนดวน ตำบลหินกอง อำเภอสุวรรณภูมิ	เพื่อให้ประชาชนตำบลสิงห์โคก /ตำบลนาไคร้เคียงมีถนนสำหรับใช้ในการคมนาคมได้อย่างสะดวก รวดเร็ว	กว้าง 5 เมตร ระยะทาง 2,900 เมตร	10,269,000	10,269,000	10,269,000	10,269,000	10,269,000	ร้อยละ 80 ของผู้ใช้ถนนมีความสะดวกและปลอดภัย	ประชาชนและผู้สัญจรไปมาได้รับ ความสะดวกปลอดภัย	กองช่าง
8	โครงการก่อสร้างถนนลาดยาง บ้านขี้เหล็กซ้าย หมู่ 7 ตำบลสิงห์โคก – เชื่อมถนนปัทมานนท์ ตำบลเกษตรวิสัย	เพื่อให้ประชาชน มีถนนที่ได้มาตรฐานใช้ในการคมนาคม	กว้าง 5 เมตร ระยะทาง 1,5000 เมตร	5,530,000	5,530,000	5,530,000	5,530,000	5,530,000	ร้อยละ 80 ของประชาชนในพื้นที่ได้รับประโยชน์	ประชาชนได้รับความสะดวกสบายในการสัญจรไป-มา	กองช่าง
9	โครงการก่อสร้างถนนลาดยางบ้านหนองตาด หมู่ 4 ตำบลสิงห์โคก (สามแยกนางางสงวน) – เชื่อมบ้านโพนยานาง ตำบลนาใหญ่	เพื่อให้ประชาชน มีถนนที่ได้มาตรฐานใช้ในการคมนาคม	กว้าง 5 เมตร ระยะทาง 2,000 เมตร	7,343,000	7,343,000	7,343,000	7,343,000	7,343,000	ร้อยละ 80 ของประชาชนในพื้นที่ได้รับประโยชน์	ประชาชนได้รับความสะดวกสบายในการสัญจรไป-มา	กองช่าง

10	โครงการลงลูกรังบดอัดถนนสาย บ้านโนนสังข์ ตำบลสิงห์โคก-โพนยานาง ตำบลนาใหญ่	เพื่อให้ประชาชน มีถนนที่ได้มาตรฐานใช้ในการคมนาคม	ลงลูกรังพร้อมบดอัด ระยะ 4,000 เมตร	700,000	700,000	700,000	700,000	700,000	ร้อยละ 80 ของประชาชนในพื้นที่ได้รับประโยชน์	ประชาชนได้รับความสะดวกสบายในการสัญจรไป-มา	กองช่าง
11	โครงการก่อสร้างสะพานข้ามลำเสียว บ้านขี้เหล็กซ้าย - บ้านหนองไผ่	เพื่อการคมนาคม สะดวก รวดเร็วในการสัญจรไปมา	สะพานขนาด 6 เมตร ยาว 40 เมตร ตามแบบทางหลวงชนบท	3,000,000	3,000,000	3,000,000	3,000,000	3,000,000	ร้อยละ 90 ของผู้ใช้ถนนมีความสะดวกและปลอดภัย	ประชาชนมีการคมนาคมสะดวก รวดเร็วมากยิ่งขึ้น	กองช่าง
12	โครงการก่อสร้างถนนคอนกรีตเสริมเหล็กบ้านดงมัน เชื่อมบ้านคูเมือง ตำบลคูเมือง	เพื่อให้ประชาชนตำบลสิงห์โคก/ตำบลคูเมือง มีถนนสำหรับการคมนาคมได้อย่างสะดวก รวดเร็ว	กว้าง 6 เมตร ระยะทาง 4,800 เมตร	14,610,000	14,610,000	14,610,000	14,610,000	14,610,000	ร้อยละ 100 ของผู้ใช้ถนนมีความสะดวกและปลอดภัย	ประชาชนและผู้สัญจรไปมาได้รับ ความสะดวกปลอดภัย	กองช่าง
13	ก่อสร้างท่อลอดเหลี่ยมภายในตำบลสิงห์โคก	เพื่อระบายน้ำไม่ให้น้ำท่วมขังพื้นที่ทางการเกษตร	วางท่อลอดเหลี่ยมจำนวน 1-2 จุด หมู่ที่ 1-13	7,000,000	7,000,000	7,000,000	7,000,000	7,000,000	ร้อยละ 80 ของครัวเรือนประชาชนในพื้นที่ ได้รับประโยชน์	น้ำไม่ท่วมขังในช่วงฤดูฝน	กองช่าง
14	โครงการขุดลอกลำเสียวน้อย หมู่ที่ 8, 7, 5, 9	เพื่อให้เกษตรกรมีน้ำเพื่อใช้ในการเกษตร	ขุดลอกขนาด กว้าง 35 ม. ยาว 200 ม. ลึก 3 ม.	1,000,000	1,000,000	1,000,000	1,000,000	1,000,000	ประชาชนร้อยละ 100 ของหมู่ที่ 8, 7, 5, 9 มีน้ำใช้	เกษตรกรมีน้ำใช้เพื่อการเกษตรอย่างทั่วถึง	กองช่าง
15	โครงการขุดลอกหนองก่าม หมู่ที่ 7	เพื่อให้เกษตรกรมีน้ำเพื่อใช้ในการเกษตร	เนื้อที่ 35 ไร่	1,000,000	1,000,000	1,000,000	1,000,000	1,000,000	ร้อยละ 100 ของประชาชนในพื้นที่ได้ประโยชน์	เกษตรกรมีน้ำใช้เพื่อการเกษตรอย่างทั่วถึง	กองช่าง
16	โครงการขุดลอก สระวัดสิงห์ทอง บ้านสิงห์โคก	เพื่อให้ประชาชนในตำบลมีน้ำใช้เพื่อการอุปโภคบริโภคอย่างเพียงพอ	ขุดลอกสระวัดสิงห์ทอง บ้านสิงห์โคก หมู่ที่ 1 .	1,000,000	1,000,000	1,000,000	1,000,000	1,000,000	ร้อยละ 90 ของประชชนในตำบล ได้ใช้น้ำเพื่อการเกษตร	ครัวเรือนมีน้ำอุปโภค บริโภคอย่างเพียงพอ	กองช่าง



ที่	โครงการ	วัตถุประสงค์	เป้าหมาย (ผลผลิตของโครงการ)	งบประมาณ					ตัวชี้วัด (KPI)	ผลที่คาดว่าจะได้รับ	หน่วยงาน รับผิดชอบหลัก
				2566	2567	2568	2569	2570			
17	โครงการขุดลอกแก้มลิงหน้าฝายบ้านจันทู่ง	เพื่อให้ประชาชนในตำบลมีน้ำใช้เพื่อการอุปโภคบริโภคอย่างเพียงพอ	ขุดลอกแก้มลิงหน้าฝายหมู่ที่ ๗ ขนาดเก็บน้ำ 300,000 ลบ.ม.	1,000,000	1,000,000	1,000,000	1,000,000	1,000,000	ร้อยละ 90 ของประชาชนในตำบลได้ใช้น้ำเพื่อการเกษตร	ครัวเรือนมีน้ำอุปโภคบริโภคอย่างเพียงพอ	กองช่าง
18	โครงการขุดลอกคลองห้วยเด่าหลิว	เพื่อให้เกษตรกรมีน้ำใช้ในการเกษตร	ขนาดกว้าง 6,7,8 เมตร ยาว 5,300 เมตร	1,000,000	1,000,000	1,000,000	1,000,000	1,000,000	ร้อยละ 100 ของประชาชนในพื้นที่ได้ประโยชน์	เกษตรกรมีน้ำใช้เพื่อการเกษตรอย่างทั่วถึงและน้ำไม่ท่วม	กองช่าง
19	โครงการขุดหนองสะแบง ม.2	เพื่อให้เกษตรกรมีน้ำใช้ในการเกษตร	เนื้อที่ 21 ไร่	1,600,000	1,600,000	1,600,000	1,600,000	1,600,000	ร้อยละ 100 ของประชาชนในพื้นที่ได้ประโยชน์	เกษตรกรมีน้ำใช้เพื่อการเกษตรอย่างทั่วถึงและน้ำไม่ท่วมขัง	กองช่าง
20	โครงการขุดลอกหนองห้าง	เพื่อกักเก็บน้ำไว้ใช้เพื่อการอุปโภค บริโภค	เนื้อที่ 2 ไร่	500,000	500,000	500,000	500,000	500,000	ร้อยละ 100 ของประชาชนในพื้นที่ได้ประโยชน์	ประชาชนมีน้ำใช้เพื่อการเกษตรอย่างทั่วถึง	กองช่าง
21	โครงการขุดลอกคลองหนองกระทุ่ม	เพื่อให้เกษตรกรมีน้ำใช้ในการเกษตร	ขุดลอกคลองสาธารณประโยชน์	1,000,000	1,000,000	1,000,000	1,000,000	1,000,000	ร้อยละ 100 ของประชาชนในพื้นที่ได้ประโยชน์	เกษตรกรมีน้ำใช้เพื่อการเกษตรอย่างทั่วถึงและน้ำไม่ท่วม	กองช่าง
22	โครงการขุดลอกคลองข้างถนน รพช. สายจันทู่ง-ห้วยงาม-ลำเสียน้อย	เพื่อให้เกษตรกรมีน้ำใช้ในการเกษตร	ขุดลอกคลองสาธารณประโยชน์	1,000,000	1,000,000	1,000,000	1,000,000	1,000,000	ร้อยละ 100 ของประชาชนในพื้นที่ได้ประโยชน์	เกษตรกรมีน้ำใช้เพื่อการเกษตรอย่างทั่วถึงและน้ำไม่ท่วม	กองช่าง

ที่	โครงการ	วัตถุประสงค์	เป้าหมาย (ผลผลิตของโครงการ)	งบประมาณ					ตัวชี้วัด (KPI)	ผลที่คาดว่าจะได้รับ	หน่วยงาน รับผิดชอบหลัก
				2566	2567	2568	2569	2570			
23	โครงการขุดลอกลำตะคลองจากสะพานไม้เก่าไปหนองกบ หมู่ 9	เพื่อให้เกษตรกรมีน้ำเพื่อใช้ในการเกษตร	ขุดลอกคลองสาธารณประโยชน์	1,000,000	1,000,000	1,000,000	1,000,000	1,000,000	ร้อยละ 100 ของประชาชนในพื้นที่ได้ประโยชน์	เกษตรกรมีน้ำใช้เพื่อการเกษตรอย่างทั่วถึงและน้ำไม่ท่วม	กองช่าง
24	โครงการขุดลอกหนองไผ่	เพื่อกักเก็บน้ำไว้ใช้เพื่อการอุปโภค บริโภค	ขุดลอกหนองสาธารณประโยชน์	1,000,000	1,000,000	1,000,000	1,000,000	1,000,000	ร้อยละ 100 ของประชาชนในพื้นที่ได้ประโยชน์	ประชาชนมีแหล่งน้ำไว้อุปโภคบริโภค อย่างเพียงพอทั่วถึง	กองช่าง
25	โครงการก่อสร้างระบบประปาภายในหมู่บ้าน	เพื่อให้ประชาชนมีน้ำอุปโภคบริโภค	ก่อสร้างระบบประปาขนาดใหญ่ หมู่ที่ 1-13	10,000,000	10,000,000	10,000,000	10,000,000	10,000,000	ร้อยละ 100 ของประชาชนในพื้นที่ได้ประโยชน์	ประชาชนในตำบลสิงห์โคกมีน้ำใช้เพียงพอและทั่วถึง	กองช่าง
26	โครงการเสริมผิวถนนลาดยางผิวจราจรแอสฟัลท์คอนกรีต (Overlay) สายจากบ้านนางทวี สายสุข หมู่ที่ 5 ไปถึง หมู่ที่ 13 บ้านนายทวี ชิดลม	เพื่อให้ประชาชนตำบลสิงห์โคกมีถนนสำหรับใช้ในการคมนาคมได้อย่างสะดวก รวดเร็ว	ขนาดกว้าง 6 เมตร ยาว 3450 เมตร หนาเฉลี่ย 0.4 เซนติเมตร	7,600,000	7,600,000	7,600,000	7,600,000	7,600,000	1.ร้อยละ ระยะทางของถนนที่ได้มาตรฐาน 2. ร้อยละของประชาชนเดินทางสะดวก 3. ร้อยละที่อุบัติเหตุลดลง	1.ทำให้ประชาชนเดินทางสะดวก 2.ทำให้ลดการเกิดอุบัติเหตุ	กองช่าง
27	โครงการเสริมผิวถนนลาดยางผิวจราจรแอสฟัลท์คอนกรีต (Overlay) สายจากบ้านนายชนะ พันธุ์ โยธาจันทร์ ถึงทางแยกทางหลวงชนบท 3017 บ้านเหล่างาม หมู่ที่ 2	เพื่อให้ประชาชนตำบลสิงห์โคกมีถนนสำหรับใช้ในการคมนาคมได้อย่างสะดวก รวดเร็ว	ขนาดกว้าง 6 เมตร ยาว 620 เมตร หนาเฉลี่ย 0.4 เซนติเมตร	1,300,000	1,300,000	1,300,000	1,300,000	1,300,000	1.ร้อยละ ระยะทางของถนนที่ได้มาตรฐาน 2. ร้อยละของประชาชนเดินทางสะดวก 3. ร้อยละที่อุบัติเหตุลดลง	1.ทำให้ประชาชนเดินทางสะดวก 2.ทำให้ลดการเกิดอุบัติเหตุ	กองช่าง

28	โครงการก่อสร้างศูนย์พัฒนาเด็กเล็ก	เพื่อให้เด็กมีสถานศึกษาเล่าเรียนที่ทันสมัยและถูกต้องตามแบบแปลนที่กำหนด	ก่อสร้างศูนย์พัฒนาเด็กเล็ก	5,000,000	5,000,000	5,000,000	5,000,000	5,000,000	ร้อยละ 80 ของเด็กปฐมวัยมีสถานที่ศึกษาเล่าเรียนที่ปลอดภัยทันสมัยถูกต้องตามแบบแปลน	เด็กมีสถานศึกษาเล่าเรียนที่ทันสมัยปลอดภัยถูกต้องตามแบบแปลนที่กำหนด	กองช่าง
29	โครงการก่อสร้างลานกีฬา	เพื่อให้ประชาชนตำบลสิงห์โคก มีสถานที่ออกกำลังกายที่ทันสมัย	ก่อสร้างลานกีฬา	2,500,000	2,500,000	2,500,000	2,500,000	2,500,000	ร้อยละ 80 ของประชาชนในตำบลได้ออกกำลังกาย	ประชาชนมีสถานที่ออกกำลังกายที่ทันสมัยและปลอดภัย	กองช่าง
30	โครงการก่อสร้างสนามเด็กเล่นเสริมปัญญา	เพื่อให้เด็กมีสถานศึกษาเล่าเรียนที่ทันสมัยและถูกต้องตามแบบแปลนที่กำหนด	ก่อสร้างสนามเด็กเล่นเสริมปัญญา	1,000,000	1,000,000	1,000,000	1,000,000	1,000,000	ร้อยละ 80 ของเด็กปฐมวัยได้เล่นเครื่องเล่นสนามที่ถูกต้องและปลอดภัย	เด็กมีเครื่องเล่นสนามที่ถูกต้องและพัฒนาการสมวัย	กองช่าง
31	โครงการติดตั้งกล่องวงจรปิด	เพื่อความปลอดภัยในชีวิตและทรัพย์สินของประชาชน	ติดตั้งกล่องวงจรปิด ภายในตำบลสิงห์โคก	550,000	550,000	550,000	550,000	550,000	กล่องวงจรปิด	ประชาชนมีความปลอดภัยในชีวิตและทรัพย์สินมากขึ้น	กองช่าง
32	โครงการก่อสร้างถนนลาดยางบ้านสิงห์โคก หมู่ที่ 10 ตำบลสิงห์โคก เชื่อมบ้านอี่เม้ง ตำบลหนองแวง อำเภอเกษตรวิสัย	เพื่อให้ประชาชน ในตำบลสิงห์โคกและใกล้เคียง มีถนนสำหรับใช้ในการคมนาคม สะดวก รวดเร็ว	ถนนลาดยาง ขนาดกว้าง 5 ม. ยาว 3,000 ม.	11,000,000	11,000,000	11,000,000	11,000,000	11,000,000	ร้อยละ 100 ของผู้ใช้ถนนมีความสะดวกและปลอดภัย	ประชาชนและผู้สัญจรไปมาได้รับความสะดวกปลอดภัย	กองช่าง

**รายละเอียดโครงการพัฒนา**  
**แผนพัฒนาท้องถิ่น ( พ.ศ. 2566 - 2570 )**  
**สำหรับองค์กรปกครองส่วนท้องถิ่นดำเนินการ**  
**องค์การบริหารส่วนตำบลสิงห์โคก อำเภอกะชังศรีวิชัย จังหวัดร้อยเอ็ด**

ก.ยุทธศาสตร์จังหวัดร้อยเอ็ด ที่ 2 ส่งเสริมพัฒนาการท่องเที่ยว การบริการ การค้า และการลงทุน

ข.ยุทธศาสตร์การพัฒนาขององค์กรปกครองส่วนท้องถิ่นในเขตจังหวัด ยุทธศาสตร์ที่ 1 การพัฒนาด้านโครงสร้างพื้นฐาน

ยุทธศาสตร์ การพัฒนาด้านโครงสร้างพื้นฐาน

แผนงานเคหะและชุมชน

ที่	โครงการ	วัตถุประสงค์	เป้าหมาย (ผลผลิตของโครงการ)	งบประมาณ					ตัวชี้วัด (KPI)	ผลที่คาดว่าจะได้รับ	หน่วยงาน รับผิดชอบหลัก
				2566	2567	2568	2569	2570			
1	โครงการขยายเขตไฟฟ้าแสงสว่างรอบหมู่บ้าน หมู่ 3 บ้านดงมัน	เพื่อความสะดวก,ปลอดภัยในชีวิตและทรัพย์สิน	ขยายเขตไฟฟ้าแสงสว่างในพื้นที่หมู่ที่ 3	100,000	-	-	-	-	ร้อยละ 80 ของประชาชนในตำบลมีไฟฟ้าใช้	ประชาชนได้รับความปลอดภัยในชีวิตและทรัพย์สิน	กองช่าง
2	โครงการขยายเขตไฟฟ้าแรงต่ำสายบ้านดงมัน - คอนบั้งไฟ หมู่ 3 บ้านดงมัน	เพื่อความสะดวก,ปลอดภัยในชีวิตและทรัพย์สิน	ขยายเขตไฟฟ้าแรงต่ำในพื้นที่หมู่ที่ 3	-	300,000	-	-	-	ร้อยละ 80 ของประชาชนในตำบลมีไฟฟ้าใช้	ประชาชนได้รับความปลอดภัยในชีวิตและทรัพย์สิน	กองช่าง
3	โครงการขยายเขตไฟฟ้าแรงต่ำรอบหมู่บ้าน หมู่ 4 บ้านหนองตาต	เพื่อความสะดวก,ปลอดภัยในชีวิตและทรัพย์สิน	ขยายเขตไฟฟ้าในพื้นที่ หมู่ที่ 4	240,000	-	-	-	-	ร้อยละ 80 ของประชาชนในตำบลมีไฟฟ้าใช้	ประชาชนได้รับความปลอดภัยในชีวิตและทรัพย์สิน	กองช่าง

ที่	โครงการ	วัตถุประสงค์	เป้าหมาย (ผลผลิตของโครงการ)	งบประมาณ					ตัวชี้วัด (KPI)	ผลที่คาดว่าจะได้รับ	หน่วยงาน รับผิดชอบหลัก
				2566	2567	2568	2569	2570			
4	โครงการขยายเขตไฟฟ้าแรงต่ำ รอบหมู่บ้าน สายบ้านนาย สัมฤทธิ์ ช่างถม ไปโพนดวน หมู่ 11 บ้านชี้เหล็กซ้าย	เพื่อความสะดวก,ปลอดภัย ในชีวิตและทรัพย์สิน	ขยายเขตไฟฟ้าแสงสว่างใน พื้นที่หมู่ที่ 11	300,000	-	-	-	-	ร้อยละ 80 ของ ประชาชนในตำบล มีไฟฟ้าใช้	ประชาชนได้รับ ความปลอดภัยใน ชีวิตและทรัพย์สิน	กองช่าง
5	โครงการขยายเขตไฟฟ้าแรงต่ำ พร้อมสายดับ จากบ้านนายอัมฤต ไปร้านวัสดุ หมู่ 1 บ้านสิงห์โคก	เพื่อความสะดวก,ปลอดภัย ในชีวิตและทรัพย์สิน	ขยายเขตไฟฟ้าในพื้นที่ หมู่ที่ 1	-	-	-	300,000	-	ร้อยละ 80 ของ ประชาชนในตำบล มี ไฟฟ้าใช้	ประชาชนได้รับความ ปลอดภัยในชีวิตและ ทรัพย์สิน	กองช่าง
6	โครงการขยายเขตไฟฟ้าแรงต่ำ พร้อมสายดับ สายตะวันออก ข้างวัดบ้านหนองฝู หมู่ 6 บ้าน หนองไผ่	เพื่อความสะดวก,ปลอดภัย ในชีวิตและทรัพย์สิน	ขยายเขตไฟฟ้าในพื้นที่ หมู่ที่ 6	-	-	-	300,000	-	ร้อยละ 80 ของ ประชาชนในตำบล มี ไฟฟ้าใช้	ประชาชนได้รับความ ปลอดภัยในชีวิตและ ทรัพย์สิน	กองช่าง
7	โครงการขยายเขตไฟฟ้าแสงสว่าง จากหนองสิมโปงม้น หมู่ 13 จุดที่ 2 บ้านนางปานถึงบ้านพ่อ พันธ์ หมู่ 12 บ้านหัวหนอง	เพื่อความสะดวก,ปลอดภัย ในชีวิตและทรัพย์สิน	ขยายเขตไฟฟ้าในพื้นที่ หมู่ที่ 12	-	300,000	-	-	-	ร้อยละ 80 ของ ประชาชนในตำบล มี ไฟฟ้าใช้	ประชาชนได้รับความ ปลอดภัยในชีวิตและ ทรัพย์สิน	กองช่าง

ที่	โครงการ	วัตถุประสงค์	เป้าหมาย (ผลผลิตของโครงการ)	งบประมาณ					ตัวชี้วัด (KPI)	ผลที่คาดว่าจะได้รับ	หน่วยงาน รับผิดชอบหลัก
				2566	2567	2568	2569	2570			
8	โครงการขยายเขตไฟฟ้าแรงต่ำ จากสามแยกไปโรงเรียน หมู่ 12 บ้านหัวหนอง	เพื่อความสะดวก,ปลอดภัย ในชีวิตและทรัพย์สิน	ขยายเขตไฟฟ้าในพื้นที่ หมู่ที่ 12	-	-	300,000	-	-	ร้อยละ 80 ของ ประชาชนในตำบล มี ไฟฟ้าใช้	ประชาชนได้รับความ ปลอดภัยในชีวิตและ ทรัพย์สิน	กองช่าง
9	โครงการขยายเขตไฟฟ้าแรงต่ำ จากบ้านนายทองลักษณะ ไปบ้าน พังหาด หมู่ 13 บ้านดงมัน	เพื่อความสะดวก,ปลอดภัย ในชีวิตและทรัพย์สิน	ขยายเขตไฟฟ้าในพื้นที่ หมู่ที่ 13	-	-	-	300,000	-	ร้อยละ 80 ของ ประชาชนในตำบล มี ไฟฟ้าใช้	ประชาชนได้รับความ ปลอดภัยในชีวิตและ ทรัพย์สิน	กองช่าง
10	โครงการปรับปรุง/ซ่อมแซมระบบ ไฟฟ้าแสงสว่าง/พร้อมสายดับ	เพื่อซ่อมแซมไฟฟ้าแสงสว่างให้ใช้ งานได้อย่างเสมอเพื่อความปลอดภัยใน ชีวิตและทรัพย์สิน	ซ่อมแซมไฟฟ้าแสงสว่างที่ ชำรุด	100,000	100,000	100,000	100,000	100,000	ร้อยละ 100 ของ ประชาชนในตำบล มี ไฟฟ้าใช้	ประชาชนได้รับความ ปลอดภัยในชีวิตและ ทรัพย์สิน	กองช่าง
11	โครงการจัดหารีไฟสูดอุปกรณ์ ไฟฟ้า	เพื่อซ่อมแซมไฟฟ้าแสงสว่างให้ใช้ งานได้อย่างเสมอเพื่อความปลอดภัยใน ชีวิตและทรัพย์สิน	จัดหารีไฟสูดอุปกรณ์ไฟฟ้า	100,000	100,000	100,000	100,000	100,000	ร้อยละ 100 ของ ประชาชนในตำบล มี ไฟฟ้าใช้	ประชาชนได้รับความ ปลอดภัยในชีวิตและ ทรัพย์สิน	กองช่าง
12	โครงการขยายเขตไฟฟ้าแรงต่ำ พร้อมสายดับภายในหมู่บ้าน หมู่ 1-13	เพื่อความสะดวกและปลอดภัย ในชีวิตและทรัพย์สินของ ประชาชน	หมู่ที่ 1 - 13 อบต.สิงห์โคก	800,000	800,000	800,000	800,000	800,000	ร้อยละ 100 ของ ประชาชนในตำบล มี ไฟฟ้าใช้	ประชาชนได้รับความ ปลอดภัยในชีวิตและ ทรัพย์สิน	กองช่าง
13	โครงการติดตั้งกล่องวงจรปิด	เพื่อความปลอดภัยในชีวิต และทรัพย์สินของประชาชน	ติดตั้งกล่องวงจรปิด ภายใน ตำบลสิงห์โคก	550,000	550,000	550,000	550,000	550,000	กล่องวงจรปิด	ประชาชนมีความ ปลอดภัย	กองช่าง

ที่	โครงการ	วัตถุประสงค์	เป้าหมาย (ผลผลิตของโครงการ)	งบประมาณ					ตัวชี้วัด (KPI)	ผลที่คาดว่าจะได้รับ	หน่วยงาน รับผิดชอบหลัก
				2566	2567	2568	2569	2570			
14	โครงการปรับปรุงซ่อมแซมหอกระจายข่าว หมู่ 4 หนองตาด	เพื่อประชาสัมพันธ์ข่าวสารให้กับพี่น้องประชาชนในพื้นที่ได้รับทราบ	หนองตาด หมู่ที่ 4	60,000	-	-	-	-	จำนวนหอกระจายข่าว	เพื่อให้ประชาชนได้รับทราบข้อมูลข่าวสารถูกต้องแม่นยำ	กองช่าง
15	โครงการปรับปรุงซ่อมแซมหอกระจายข่าว หมู่ 3 ดงมัน	เพื่อประชาสัมพันธ์ข่าวสารให้กับพี่น้องประชาชนในพื้นที่ได้รับทราบ	ดงมัน หมู่ที่ 3	-	-	300,000	-	-	จำนวนหอกระจายข่าว	เพื่อให้ประชาชนได้รับทราบข้อมูลข่าวสารถูกต้องแม่นยำ	กองช่าง

**รายละเอียดโครงการพัฒนา**  
**แผนพัฒนาท้องถิ่น ( พ.ศ. 2566 - 2570 )**  
**สำหรับองค์กรปกครองส่วนท้องถิ่นดำเนินการ**

**องค์การบริหารส่วนตำบลสิงห์โคก อำเภอกษัตริย์ จังหวัดร้อยเอ็ด**

ก.ยุทธศาสตร์จังหวัดร้อยเอ็ด ที่ 3 ยกระดับคุณภาพชีวิต และเสริมสร้างความเข้มแข็งของครอบครัว ชุมชนและสังคม และ 4.บริหารจัดการทรัพยากรธรรมชาติและสิ่งแวดล้อมให้มีคุณภาพและยั่งยืน

ข.ยุทธศาสตร์การพัฒนาขององค์กรปกครองส่วนท้องถิ่นในเขตจังหวัด ยุทธศาสตร์ที่ 3 การพัฒนาที่สมดุลและยั่งยืน

ยุทธศาสตร์ ด้านสาธารณสุขและสิ่งแวดล้อม

แผนงานสาธารณสุข

ที่	โครงการ	วัตถุประสงค์	เป้าหมาย (ผลผลิตของโครงการ)	งบประมาณ					ตัวชี้วัด (KPI)	ผลที่คาดว่าจะได้รับ	หน่วยงาน รับผิดชอบหลัก
				2566	2567	2568	2569	2570			
1	โครงการรณรงค์และส่งเสริมการลดปริมาณขยะตำบล"	เพื่อแก้ไขปัญหาขยะในชุมชน	การส่งเสริมและสนับสนุนให้ชุมชนได้บริหารจัดการขยะมูลฝอยด้วยตัวเอง	50,000	50,000	50,000	50,000	50,000	ร้อยละ 80 ของชุมชนสามารถจัดการขยะเองได้	ชุมชนลดจำนวนขยะ ภูมิทัศน์ในชุมชน สะอาด ปราศจากโรคติดต่อ	สำนักปลัด
2	โครงการป้องกันและควบคุมโรคโรคติดต่อ	เพื่อลดอัตราผู้ป่วยและตายด้วยโรคไข้เลือดออก	.- ป้องกันควบคุมโรคไข้เลือดออก โรคไข้หวัดนก โรคเลปโตสไปโรซิสฯ โคโรนา-19	200,000	200,000	200,000	200,000	200,000	ร้อยละ 90 ของครัวเรือนในตำบลมีความปลอดภัยจากโรคติดต่อ	ประชาชนปลอดภัยจากโรคติดต่อ	สำนักปลัดฯ
3	โครงการจัดซื้อเครื่องพ่นหมอกควัน และสารเคมีในการฉีดพ่นกำจัดลูกน้ำ ยุงลายและพาหะนำโรค	เพื่อป้องกันและควบคุมโรคติดต่อในเขตพื้นที่	.- จัดซื้อเครื่องพ่นหมอกควัน .-จัดซื้อทรายอะเบท .- น้ำมันเชื้อเพลิง	200,000	200,000	200,000	200,000	200,000	ร้อยละ 80 ของประชาชนในตำบลมีสุขภาพดี	สามารถควบคุมพื้นที่มีโรคติดต่อให้ลดลงได้	สำนักปลัด



ที่	โครงการ	วัตถุประสงค์	เป้าหมาย (ผลผลิตของโครงการ)	งบประมาณ					ตัวชี้วัด (KPI)	ผลที่คาดว่าจะได้รับ	หน่วยงาน รับผิดชอบหลัก
				2566	2567	2568	2569	2570			
4	อุดหนุนการสำรวจ,การขึ้นทะเบียนสัตว์ ตามโครงการสัตว์ปลอดโรคคนปลอดภัยจากโรคพิษสุนัขบ้า	เพื่อควบคุมโรคพิษสุนัขบ้าและคุมกำเนิดสัตว์	จัดหาวัคซีนป้องกันโรคพิษสุนัขบ้า การคุมกำเนิดสัตว์ การรณรงค์ป้องกันโรค	60,000	60,000	60,000	60,000	60,000	จำนวนสุนัขและแมวที่ได้รับการขึ้นทะเบียน	สัตว์ปลอดโรค คนปลอดภัยจากโรคพิษสุนัขบ้า	สำนักปลัด
5	อุดหนุนการขับเคลื่อน ตามโครงการสัตว์ปลอดโรคคนปลอดภัยจากโรคพิษสุนัขบ้า	เพื่อขับเคลื่อน โครงการสัตว์ปลอดโรคคนปลอดภัยจากโรคพิษสุนัขบ้า ตามพระปณิธาน ศ.ดร.สมเด็จพระเจ้าลูกเธอเจ้าฟ้าจุฬาภรณวลัยลักษณ์ อัครราชกุมารี	สุนัขและแมวได้รับการควบคุมและป้องกันโรคพิษสุนัขบ้า	130,000	130,000	130,000	130,000	130,000	จำนวนสุนัขและแมวที่ได้รับการควบคุมและป้องกันโรคพิษสุนัขบ้า	สัตว์ปลอดโรค คนปลอดภัยจากโรคพิษสุนัขบ้า จำนวนประชากรสัตว์ลดลง	สำนักปลัด
6	อุดหนุนโครงการพระราชดำริด้านสาธารณสุข จำนวน 13 หมู่บ้านละ 20,000 บาท หมู่บ้านละ 3 โครงการ	เพื่อให้แต่ละหมู่บ้าน ดำเนินงานตามแนวทางโครงการพระราชดำริด้านสาธารณสุข	จำนวน 13 หมู่บ้านๆละ 3 โครงการ	260,000	260,000	260,000	260,000	260,000	จำนวนผู้เข้าร่วมโครงการ	ประชาชนได้รับการบริการด้านสาธารณสุข	สำนักปลัด

**รายละเอียดโครงการพัฒนา**  
**แผนพัฒนาท้องถิ่น ( พ.ศ. 2566 - 2570 )**  
**สำหรับองค์กรปกครองส่วนท้องถิ่นดำเนินการ**  
**องค์การบริหารส่วนตำบลสิงห์โคก อำเภอกษัตริย์ชัย จังหวัดร้อยเอ็ด**

ก.ยุทธศาสตร์จังหวัดร้อยเอ็ด ที่ 3 ยกระดับคุณภาพชีวิต และเสริมสร้างความเข้มแข็งของครอบครัว ชุมชนและสังคม และ 4.บริหารจัดการทรัพยากรธรรมชาติและสิ่งแวดล้อมให้มีคุณภาพและยั่งยืน

ข.ยุทธศาสตร์การพัฒนาขององค์กรปกครองส่วนท้องถิ่นในเขตจังหวัด ยุทธศาสตร์ที่ 3 การพัฒนาที่สมดุลและยั่งยืน

ยุทธศาสตร์ ยุทธศาสตร์ด้านสาธารณสุขและสิ่งแวดล้อม

แผนงานการเกษตร

ที่	โครงการ	วัตถุประสงค์	เป้าหมาย (ผลผลิตของโครงการ)	งบประมาณ					ตัวชี้วัด (KPI)	ผลที่คาดว่าจะได้รับ	หน่วยงาน รับผิดชอบหลัก
				2566	2567	2568	2569	2570			
1	โครงการปลูกต้นไม้ในที่สาธารณะเฉลิมพระเกียรติฯ "โครงการรักน้ำ รักป่า รักษาแผ่นดิน"	เพื่อเพิ่มปริมาณต้นไม้ให้มากขึ้น.- จัดกิจกรรมปลูกต้นไม้ในวันพ่อแห่งชาติ วันแม่แห่งชาติ ปลูกต้นไม้ในที่สาธารณะ วันเฉลิมพระเกียรติ	- ปลูกต้นไม้ในที่สาธารณะประโยชน์ ในพื้นที่ตำบลสิงห์โคก	50,000	50,000	50,000	50,000	50,000	ร้อยละ 60 ของที่สาธารณะมีต้นไม้เพิ่มขึ้น	ที่สาธารณะในเขตตำบลมีต้นไม้เพิ่มขึ้น	สำนักปลัด
2	โครงการธนาคารน้ำใต้ดิน	เพื่อลดปัญหาการขาดแคลนน้ำ ภาวะฝนทิ้งช่วงเป็นเวลานาน	หมู่ที่ 1-13 ตำบลสิงห์โคก	100,000	100,000	100,000	100,000	100,000	จำนวนธนาคารน้ำใต้ดิน	มีการบริหารจัดการน้ำเพื่อยกระดับคุณภาพชีวิตและสร้างรายได้ให้กับประชาชน	สำนักปลัด
3	โครงการรักษาทรัพยากรธรรมชาติและสิ่งแวดล้อม	เพื่อให้ประชาชนหวงแหนและรักษาสิ่งแวดล้อม	รักษาทรัพยากรธรรมชาติและสิ่งแวดล้อม	50,000	50,000	50,000	50,000	50,000	รักษาความสมดุลของธรรมชาติ	ประชาชนเกิดความรักและหวงแหนทรัพยากรสิ่งแวดล้อม	สำนักปลัด

**รายละเอียดโครงการพัฒนา**  
**แผนพัฒนาท้องถิ่น ( พ.ศ. 2566 - 2570 )**  
**สำหรับองค์กรปกครองส่วนท้องถิ่นดำเนินการ**

**องค์การบริหารส่วนตำบลสิงห์โคก อำเภอเกษตรวิสัย จังหวัดร้อยเอ็ด**

ก.ยุทธศาสตร์จังหวัดร้อยเอ็ด ที่ 5 รักษาความมั่นคงภายใน และการบริหารกิจการบ้านเมืองที่ดี

ข.ยุทธศาสตร์การพัฒนาขององค์กรปกครองส่วนท้องถิ่นในเขตจังหวัด ยุทธศาสตร์ที่ 4 การพัฒนาส่งเสริมสมรรถนะประชาชนและพลังทางสังคม

ยุทธศาสตร์ ด้านการเมืองและการบริหาร

แผนงานบริหารงานทั่วไป

ที่	โครงการ	วัตถุประสงค์	เป้าหมาย (ผลผลิตของโครงการ)	งบประมาณ					ตัวชี้วัด (KPI)	ผลที่คาดว่าจะได้รับ	หน่วยงาน รับผิดชอบหลัก
				2566	2567	2568	2569	2570			
1	โครงการประชุมประชาคมหมู่บ้าน, ชุมชน, โครงการให้ความรู้แผนพัฒนาท้องถิ่น	เพื่อรวบรวมปัญหาความต้องการของประชาชนในพื้นที่	.- จัดประชาคมหมู่บ้าน .- จัดประชาคมตำบลและประชุมคณะกรรมการพัฒนาท้องถิ่น - จัดทำแผนพัฒนาท้องถิ่น	50,000	50,000	50,000	50,000	50,000	จำนวนผู้เข้าร่วมกิจกรรม	ประชาชนได้มีส่วนร่วมในการประชาคมจัดทำแผนพัฒนา อบต.	สำนักปลัดฯ
2	โครงการอบรมและพัฒนาการประเมินคุณธรรมและความโปร่งใสในการดำเนินงานของหน่วยงานของหน่วยงานภาครัฐ พ.ศ. 2566	เพื่อให้ความรู้ในการประเมินผลด้านคุณธรรมและความโปร่งใสในการดำเนินงานของหน่วยงานภาครัฐ	ผู้บริหาร สมาชิกสภา พนักงานส่วนตำบล, พนักงานจ้างและประชาชนทั่วไป	20,000	20,000	20,000	20,000	20,000	ร้อยละ 85 ของพนักงานส่วนตำบล, พนักงานจ้างและประชาชนทั่วไป	บุคลากรในหน่วยงานและประชาชนเกิดความตระหนักและความสำคัญในการปฏิบัติหน้าที่ตามหลักคุณธรรมและความโปร่งใสขึ้น	สำนักปลัดฯ
3	โครงการฝึกอบรมเพิ่มศักยภาพศึกษาดูงาน คณะบริหารสมาชิกสภา พนักงานส่วนตำบลและลูกจ้าง	เพื่อให้คณะผู้บริหารสมาชิกพนักงานส่วนตำบลและลูกจ้างมีความรู้เพิ่มมากขึ้น	จัดฝึกอบรมและศึกษาดูงานนอกสถานที่	200,000	200,000	200,000	200,000	200,000	จำนวนครั้งต่อปีในการอบรม	คณะผู้บริหารสมาชิกสภา พนักงานส่วนตำบลและลูกจ้างมีความรู้เพิ่มมากขึ้น	สำนักปลัดฯ

ที่	โครงการ	วัตถุประสงค์	เป้าหมาย (ผลผลิตของโครงการ)	งบประมาณ					ตัวชี้วัด (KPI)	ผลที่คาดว่าจะได้รับ	หน่วยงาน รับผิดชอบหลัก
				2566	2567	2568	2569	2570			
4	โครงการฝึกอบรมคุณธรรมจริยธรรมผู้บริหารและสมาชิกสภาพนักงานส่วนตำบล	เพื่อให้คณะผู้บริหาร, สมาชิกพนักงานส่วนตำบล และลูกจ้างมีความรู้ความเข้าใจในการปฏิบัติและการดำเนินชีวิต	ผู้บริหารและสมาชิกสภาพนักงานส่วนตำบลและลูกจ้าง อบต.สิงห์โคก	20,000	20,000	20,000	20,000	20,000	จำนวนผู้มีสิทธิเลือกตั้ง	การเลือกตั้งเป็นไปด้วยความเรียบร้อยและมีผู้บริหารท้องถิ่นและสมาชิกสภาท้องถิ่นตามที่กฎหมายกำหนด	สำนักปลัดฯ
5	ศูนย์ช่วยเหลือประชาชนตำบลสิงห์โคก	เพื่อช่วยเหลือประชาชนตำบลสิงห์โคก ที่ประสบสาธารณภัย ภัยพิบัติ อุกเหินต่างๆ	13 หมู่บ้าน	50,000	50,000	50,000	50,000	50,000	จำนวนครั้งที่ให้การช่วยเหลือ	สามารถช่วยเหลือประชาชนได้ทั่วถึง	สำนักปลัดฯ
6	โครงการปรับปรุงซ่อมแซมระบบอินเทอร์เน็ต,พัฒนาเว็บไซต์	เพื่อพัฒนาปรับปรุงเว็บไซต์	ปรับปรุงเว็บไซต์	50,000	50,000	50,000	50,000	50,000	จำนวนครั้งที่ปรับปรุง	มีเว็บไซต์ใช้งานทันเหตุการณ์	ทุกสำนัก/ กอง
7	โครงการจัดทำและปรับปรุงแผนที่ภาษีและทะเบียน	เพื่อจัดทำและปรับปรุงแผนที่ภาษีให้เป็นปัจจุบัน	13 หมู่บ้าน	50,000	50,000	50,000	50,000	50,000	แผนที่ภาษีและทรัพย์สิน	สามารถตรวจสอบแสดงแผนที่ภาษีได้	กองคลัง
8	โครงการอบรมให้ความรู้เกี่ยวกับภาษีท้องถิ่น	เพื่อให้ความรู้เกี่ยวกับภาษีท้องถิ่น	ผู้ประกอบการร้านค้าและประชาชนผู้สนใจ 13 หมู่บ้าน	50,000	50,000	50,000	50,000	50,000	จำนวนผู้เข้าร่วมกิจกรรม	ประชาชนได้รับรู้แนวทางในการชำระภาษีท้องถิ่น	กองคลัง
9	โครงการปรับปรุงซ่อมแซม, ครุภัณฑ์ของ อบต.	เพื่อซ่อมแซมวัสดุครุภัณฑ์ที่ชำรุด	เครื่องถ่ายเอกสาร รถยนต์ คอมพิวเตอร์ รถจักรยานยนต์ ฯลฯ	100,000	100,000	100,000	100,000	100,000	จำนวนครั้งที่ปรับปรุง	มีวัสดุครุภัณฑ์ใช้เพียงพอในการปฏิบัติงาน	ทุกสำนัก/ กอง
10	โครงการจัดเก็บภาษีนอกสถานที่	เพื่ออำนวยความสะดวกให้กับผู้ชำระเกี่ยวกับภาษีท้องถิ่น	ผู้ประกอบการร้านค้าและประชาชนผู้ที่มีความสะดวกเกี่ยวข้อง 13 หมู่บ้าน	10,000	10,000	10,000	10,000	10,000	จำนวนผู้ชำระภาษี	ประชาชนได้รับรู้และอำนวยความสะดวกในการชำระภาษี	กองคลัง

บัญชีสรุปโครงการพัฒนา

แผนพัฒนาชุมชน/แผนพัฒนาหมู่บ้าน (พ.ศ. 2566 – 2570)

องค์การบริหารส่วนตำบลสิงห์โคก

ยุทธศาสตร์	ปี 2566		ปี 2567		ปี 2568		ปี 2569		ปี 2570		รวม 5 ปี	
	จำนวนโครงการ	งบประมาณ (บาท)	จำนวนโครงการ	งบประมาณ (บาท)	จำนวนโครงการ	งบประมาณ (บาท)	จำนวนโครงการ	งบประมาณ (บาท)	จำนวนโครงการ	งบประมาณ (บาท)	จำนวนโครงการ	งบประมาณ
ยุทธศาสตร์ที่ 4 การพัฒนาด้านโครงสร้างพื้นฐาน												
4.1 แผนงานเคหะและชุมชน	12	4,510,000	12	4,510,000	12	4,510,000	12	4,510,000	12	4,510,000	60	22,550,000
4.2 แผนงานอุตสาหกรรมและการโยธา	45	76,446,000	45	76,446,000	45	76,446,000	45	76,446,000	45	76,446,000	225	382,230,000
รวม	57	80,956,000	57	80,956,000	57	80,956,000	57	80,956,000	57	80,956,000	285	404,780,000

รายละเอียดโครงการพัฒนา

แบบ ผ .01/1

ที่นำมาจากแผนชุมชน/แผนพัฒนาหมู่บ้าน (พ.ศ.2566 - 2570)

องค์การบริหารส่วนตำบลสิงห์โคก

ก.ยุทธศาสตร์จังหวัดร้อยเอ็ด ที่ 2 ส่งเสริมพัฒนาการท่องเที่ยว การบริการ การค้า และการลงทุน

ข.ยุทธศาสตร์การพัฒนาขององค์กรปกครองส่วนท้องถิ่นในเขตจังหวัด ยุทธศาสตร์ที่ 1 การพัฒนาด้านโครงสร้างพื้นฐาน

ยุทธศาสตร์ ด้านโครงสร้างพื้นฐาน

แผนงานเคหะและชุมชน

ที่	โครงการ	วัตถุประสงค์	เป้าหมาย	งบประมาณ					ตัวชี้วัด	ผลที่คาดว่าจะได้รับ	หน่วยงาน
			(ผลผลิตของโครงการ)	2566	2567	2568	2569	2570	(KPI)		รับผิดชอบหลัก
1	โครงการขยายเขตไฟฟ้าเพื่อการเกษตร หมู่ 1 บ้านสิงห์โคก	เพื่อให้ประชาชนในหมู่บ้านมีไฟฟ้าใช้	ขยายเขตไฟฟ้า ระยะทาง 2 กม.	900,000	900,000	900,000	900,000	900,000	ร้อยละ 80 ของประชาชนในพื้นที่มีไฟฟ้าใช้	ประชาชนมีรายได้ที่ดีขึ้นและสุขภาพดี	กองช่าง
2	โครงการขยายเขตไฟฟ้าแสงสว่างรอบหมู่บ้านที่ 3	เพื่อให้ประชาชน มีไฟฟ้าแสงสว่างใช้เพื่อความปลอดภัย	บ้านดงมัน หมู่ที่ 3	500,000	500,000	500,000	500,000	500,000	ร้อยละ 80 ของประชาชนในพื้นที่มีไฟฟ้าแสงสว่างใช้	ประชาชนได้รับความปลอดภัยเมื่อมีไฟฟ้าแสงสว่าง	กองช่าง
3	โครงการขยายเขตไฟฟ้าพร้อมสายดับ บ้านหนองตาด หมู่ที่ 4	เพื่อให้ประชาชน มีไฟฟ้าแสงสว่างใช้เพื่อความปลอดภัย	ขยายเขตไฟฟ้าพร้อมสายดับ	500,000	500,000	500,000	500,000	500,000	ร้อยละ 80 ของประชาชนในพื้นที่มีไฟฟ้าแสงสว่างใช้	ประชาชนได้รับความปลอดภัยเมื่อมีไฟฟ้าแสงสว่าง	กองช่าง
4	โครงการขยายเขตไฟฟ้าแรงต่ำพร้อมสายดับรอบหมู่บ้าน หมู่ที่ 5	เพื่อให้ประชาชน มีไฟฟ้าแสงสว่างใช้เพื่อความปลอดภัย	ขยายเขตไฟฟ้ารอบหมู่บ้าน	60,000	60,000	60,000	60,000	60,000	ร้อยละ 80 ของประชาชนในพื้นที่มีไฟฟ้าแสงสว่างใช้	ประชาชนได้รับความปลอดภัยเมื่อมีไฟฟ้าแสงสว่าง	กองช่าง

5	โครงการขยายเขตไฟฟ้าเพื่อการเกษตรหมู่ที่ 6	เพื่อให้ประชาชนในหมู่บ้านมีไฟฟ้าใช้	ขยายเขตไฟฟ้าถนนเพื่อการเกษตร	300,000	300,000	300,000	300,000	300,000	ร้อยละ 80 ของประชาชนในพื้นที่มีไฟฟ้าใช้	ประชาชนมีรายได้ที่ดีขึ้นและสุขภาพดี	กองช่าง
6	โครงการขยายเขตไฟฟ้าแรงต่ำ หมู่ที่ 7	เพื่อให้ประชาชน มีไฟฟ้าแสงสว่างใช้เพื่อความปลอดภัยของประชาชน	ขยายเขตไฟฟ้าถนนเพื่อการเกษตร	300,000	300,000	300,000	300,000	300,000	ร้อยละ 80 ของประชาชนในพื้นที่มีไฟฟ้าใช้	ประชาชนมีรายได้ที่ดีขึ้นและสุขภาพดี	กองช่าง
7	โครงการขยายเขตไฟฟ้าแสงสว่างรอบหมู่บ้านที่ 9	เพื่อให้ประชาชน มีไฟฟ้าแสงสว่างใช้เพื่อความปลอดภัยของประชาชน	เพื่อให้ประชาชน มีไฟฟ้าแสงสว่างใช้เพื่อความปลอดภัยของประชาชน	500,000	500,000	500,000	500,000	500,000	ร้อยละ 80 ของประชาชนในพื้นที่มีไฟฟ้าแสงสว่างใช้	ประชาชนได้รับความปลอดภัยเมื่อมีไฟฟ้าแสงสว่าง	กองช่าง
8	โครงการติดตั้งกล่องวงจรปิดภายในหมู่บ้าน หมู่ที่ 9 บ้านโนนสังข์	เพื่อความปลอดภัยในชีวิตและทรัพย์สินของประชาชน	ติดตั้งกล่องวงจรปิดภายในบ้าน	50,000	50,000	50,000	50,000	50,000	กล่องวงจรปิด	ประชาชนมีความปลอดภัย	กองช่าง
9	โครงการขยายเขตไฟฟ้าเพื่อการเกษตร สายบ้านสิงห์โคก หมู่ 10 ตำบลสิงห์โคก - บ้านอี	เพื่อให้ประชาชน มีไฟฟ้าแสงสว่างใช้เพื่อความปลอดภัยของประชาชน	ขยายเขตไฟฟ้า ระยะทาง 2000 ม.	100,000	100,000	100,000	100,000	100,000	ร้อยละ 80 ของประชาชนในพื้นที่มีไฟฟ้าแสงสว่างใช้	ประชาชนได้รับความปลอดภัยในชีวิตและทรัพย์สิน	กองช่าง
10	โครงการขยายเขตไฟฟ้าแสงสว่างหน้าบ้านนายสัมฤทธิ์ ช่างถมหมู่ 11 - สี่แยกทางหลวงชนบท	เพื่อให้ประชาชน มีไฟฟ้าแสงสว่างใช้เพื่อความปลอดภัยของประชาชน	บ้านขี้เหล็กซ้ายหมู่ที่ 11	600,000	600,000	600,000	600,000	600,000	ร้อยละ 80 ของประชาชนในพื้นที่มีไฟฟ้าแสงสว่างใช้	ประชาชนได้รับความปลอดภัยเมื่อมีไฟฟ้าแสงสว่าง	กองช่าง

11	โครงการขยายเขตไฟฟ้าแรงต่ำ จากบ้านนายสมจิตร ไปจุดทุ่งนา	เพื่อให้ประชาชน มีไฟฟ้าแสงสว่างใช้เพื่อความปลอดภัยของประชาชน	บ้านหัวหนอง หมู่ที่ 12	200,000	200,000	200,000	200,000	200,000	ร้อยละ 80 ของประชาชนในพื้นที่มีไฟฟ้าแสงสว่างใช้	ประชาชนได้รับความปลอดภัยเมื่อมีไฟฟ้าแสงสว่าง	กองช่าง
12	โครงการขยายเขตไฟฟ้าแรงต่ำจากบ้านนายเสถียร ไปบ้านนายสำลีลาดแทนระยะทาง 1กม.	เพื่อให้ประชาชน มีไฟฟ้าแสงสว่างใช้เพื่อความปลอดภัยของประชาชน	เพื่อให้ประชาชน มีไฟฟ้าแสงสว่างใช้เพื่อความปลอดภัยของประชาชน	500,000	500,000	500,000	500,000	500,000	ร้อยละ 80 ของประชาชนในพื้นที่มีไฟฟ้าแสงสว่างใช้	ประชาชนได้รับความปลอดภัยเมื่อมีไฟฟ้าแสงสว่าง	กองช่าง



แผนงานอุตสาหกรรมและการโยธา

1	โครงการก่อสร้างถนนคอนกรีตเสริมเหล็กสายบวกลูกอี่ตู้ - ศูนย์พัฒนาเด็กเล็กบ้านหนองไผ่ - งานทุ่ง	เพื่อให้ประชาชน มีถนนที่ได้มาตรฐานใช้ในการคมนาคม	ขนาดกว้าง 4 ม. ยาว 2,000 ม.ความหนาผิวจราจร 0.15 ม. ไหล่ทางลูกรังทั้ง 2 ข้าง กว้างไม่น้อยกว่าข้างละ 0.20 ม. ตามแบบ อบต.	1,000,000	1,000,000	1,000,000	1,000,000	1,000,000	ร้อยละ 80 ของประชาชนในพื้นที่ได้รับประโยชน์	ประชาชนได้รับความสะดวกสบายในการสัญจรไป-มา	กองช่าง
2	โครงการซ่อมแซมถนนคอนกรีตเสริมเหล็กรอบหมู่บ้าน	เพื่อให้ประชาชนได้สัญจรไปมาสะดวกรวดเร็วขึ้น	ขนาดกว้าง 4 ม. ยาว 138 ม.ความหนาผิวจราจร 0.15 ม. ไหล่ทางลูกรังทั้ง 2 ข้าง กว้างไม่น้อยกว่าข้างละ 0.20 ม. ตามแบบ อบต.	300,000	300,000	300,000	300,000	300,000	ร้อยละ 80 ของประชาชนในพื้นที่มีถนนคอนกรีตใช้	ประชาชนได้รับความสะดวกสบายในการสัญจรไปมา	กองช่าง
3	โครงการขุดลอกหนองกระทุ่ม หมู่ที่ 1 บ้านสิงห์โคก ตำบลสิงห์โคก	เพื่อให้ประชาชนมีหนองน้ำใช้อุปโภคบริโภคใช้ตลอดปี	ขุดลอกหนองกระทุ่มเนื้อที่ 25 ไร่	1,000,000	1,000,000	1,000,000	1,000,000	1,000,000	ร้อยละ 80 ของประชาชนในพื้นที่มีน้ำอุปโภคบริโภคใช้	ประชาชนมีรายได้ที่ดีขึ้นและสุขภาพดี มีน้ำใช้ตลอดปี	กองช่าง
4	โครงการซ่อมแซมถนนคสล หมู่ 2 จากแยกบ้านนายสำราญ จันทร์มี ไปหอประปา	เพื่อให้ประชาชน มีถนนที่ได้มาตรฐานใช้ในการคมนาคม	ขนาดกว้าง 5 ม. ยาว 114 ม.หนาเฉลี่ย 0.15 เมตร . ตามแบบ อบต. กำหนด	300,000	300,000	300,000	300,000	300,000	ร้อยละ 80 ของประชาชนในพื้นที่มีถนนคอนกรีตใช้	ประชาชนได้รับความสะดวกสบายในการสัญจรไปมา	กองช่าง
5	โครงการซ่อมแซมถนนคสลหมู่ที่ 2 จากบ้านนางเสวียง สมบูรณ์ ไปบ้านนายสำราญ แสง	เพื่อให้ประชาชน มีถนนที่ได้มาตรฐานใช้ในการคมนาคม	ซ่อมแซมถนนคสลภายในหมู่บ้าน	200,000	200,000	200,000	200,000	200,000	ร้อยละ 80 ของประชาชนในพื้นที่มีถนนคอนกรีตใช้	ประชาชนได้รับความสะดวกสบายในการสัญจรไปมา	กองช่าง

6	โครงการก่อสร้างถนนคสล หมู่ที่ 2 จากบ้านนางเพ็ญศรี ไปสี่แยกโรงเรียนจีน	เพื่อให้ประชาชน มีถนนที่ได้มาตรฐานใช้ในการคมนาคม	ขนาดกว้าง 5 ม. ยาว 400 ม.หนาเฉลี่ย0.15 เมตร . ตามแบบ อบต. กำหนด	200,000	200,000	200,000	200,000	200,000	ร้อยละ 80 ของประชาชนในพื้นที่มีถนนคอนกรีตใช้	ประชาชนได้รับความสะดวกสบายในการสัญจรไปมา	กองช่าง
7	โครงการขุดลอกหนองสะแบง หมู่ที่ 2 บ้านเหล่างาม ตำบลสิงห์โคกอเภตวิสัย จ.ร้อยเอ็ด	เพื่อให้ประชาชนมีหนองน้ำใช้อุปโภคบริโภคใช้ตลอดปี	ขุดลอกหนองสะแบงเนื้อที่ 28 ไร่	2,000,000	2,000,000	2,000,000	2,000,000	2,000,000	ร้อยละ 80 ของประชาชนในพื้นที่มีน้ำอุปโภคบริโภคใช้	ประชาชนมีรายได้ที่ดีขึ้นและสุขภาพดี มีน้ำใช้ตลอดปี	กองช่าง
8	โครงการก่อสร้างถนนลาดยางเส้นบ้านดงมันหมู่ 3 ต.สิงห์โคกอ.เภตวิสัย เชื่อมบ้านคูเมือง อำเภอเมืองสรวง	เพื่อให้ประชาชน มีถนนที่ได้มาตรฐานใช้ในการคมนาคม	ขนาดกว้าง 6 ม. ยาว 5,000 ม.	5,000,000	5,000,000	5,000,000	5,000,000	5,000,000	ร้อยละ 80 ของประชาชนในพื้นที่และตำบลใกล้เคียงใช้สัญจรไปมาอย่างสะดวกสบายมากขึ้น	ประชาชนได้รับความสะดวกสบายในการสัญจรไปมาทันต่อการส่งผลผลิตทางการเกษตร	กองช่าง
9	โครงการก่อสร้างถนนคอนกรีตจากบ้านดงมันหมู่ 3-บ้านเหล่างามหมู่ 2	เพื่อให้ประชาชน มีถนนที่ได้มาตรฐานใช้ในการคมนาคม	ขนาดกว้าง 6 ม. ยาว 3,000ม.หนาเฉลี่ย 0.15 เมตร	600,000	600,000	600,000	600,000	600,000	ร้อยละ 80 ของประชาชนในพื้นที่มีถนนคอนกรีตใช้	ประชาชนได้รับความสะดวกสบายในการสัญจรไปมาทันต่อการส่งผลผลิตทาง	กองช่าง
10	โครงการก่อสร้างท่อระบายน้ำเส้นทางคุ้มหนองผือไปหนองใหญ่ หมู่ที่ 3	เพื่อให้ประชาชน มีน้ำไหลลงท่อระบายน้ำเพื่อไม่มีน้ำขัง	ลงท่อระบายน้ำรอบหมู่บ้านหมู่ที่ 3	500,000	500,000	500,000	500,000	500,000	ร้อยละ 80 ของประชาชนในพื้นที่ไม่มีน้ำขังตามถนนที่ใช้สัญจรไปมา เพื่อไม่ให้เกิดน้ำเน่าเสีย	ประชาชนได้รับความปลอดภัยบ้านเมืองสะอาดตา	กองช่าง

11	โครงการขุดลอกหนอง สระหลวงดอนกอก บ้านดงมันหมู่ที่ 3	เพื่อให้ประชาชนมี หนองน้ำใช้อุปโภค บริโภคใช้ตลอดปี	ขุดลอกหนองสระหลวง ดอนกอกเนื้อที่ 3 ไร่	1,000,000	1,000,000	1,000,000	1,000,000	1,000,000	ร้อยละ 80 ของ ประชาชนในพื้นที่มีน้ำ อุปโภคบริโภคใช้	ประชาชนมีรายได้ที่ดี ขึ้นและสุขภาพดี มีน้ำ ใช้ตลอดปี	กองช่าง
12	โครงการก่อสร้างถนน คสลเส้นข้างโรงเรียน บ้านหนองตาตไปทาง	เพื่อให้ประชาชน มี ถนนที่ได้มาตรฐานใช้ใน การคมนาคม	ขนาดกว้าง 6 ม. ยาว 200 ม.หนาเฉลี่ย 0.15 เมตร . ตามแบบ อบต.	500,000	500,000	500,000	500,000	500,000	ร้อยละ 80 ของ ประชาชนในพื้นที่มี ถนนคอนกรีตใช้	ประชาชนได้รับความ สะดวกสบายในการ สัญจรไปมา	กองช่าง
13	โครงการก่อสร้าง ถนนลาดยางสายบ้าน หนองตาตหมู่ที่ 4 ไป บ้านโพนย่านาง ตำบล นาใหญ่ อ.สุวรรณภูมิ	เพื่อให้ประชาชน มี ถนนที่ได้มาตรฐานใช้ใน การคมนาคม	ขนาดกว้าง 6 ม. ยาว 3000 ม.	10,000,000	10,000,000	10,000,000	10,000,000	10,000,000	ร้อยละ 80 ของ ประชาชนในพื้นที่และ ตำบลใกล้เคียงใช้ สัญจรไปมาอย่าง สะดวกสบายมากขึ้น	ประชาชนได้รับความ สะดวกสบายในการ สัญจรไปมาทันต่อการ ส่งผลผลิตทาง การเกษตร	กองช่าง
14	ลงทุนลูกรังถนนเพื่อ การเกษตรสายต่างๆ ของหมู่บ้าน หมู่ที่ 4	เพื่อให้ประชาชน มี ถนนที่ได้มาตรฐานใช้ใน การคมนาคมทางการ เกษตร	ลงทุนลูกรังถนนทาง การเกษตร สายต่างๆ ของหมู่บ้าน	1,000,000	1,000,000	1,000,000	1,000,000	1,000,000	ร้อยละ 80 ของ ประชาชนในพื้นที่มี ถนนเพื่อการเกษตรใช้ สัญจรไปมา	ประชาชนได้รับความ สะดวกสบายในการ สัญจรไปมาถนนเพื่อ การเกษตร	กองช่าง
15	ขุดคลองส่งน้ำเพื่อ การเกษตรหมู่ที่ 4	ขุดลอกคลองส่งน้ำเพื่อ การเกษตรเดิมเพื่อให้ น้ำได้ใช้เพิ่มมากขึ้น	เพื่อประชาชนมีน้ำเพื่อ ทำการเกษตรได้มาก ยิ่งขึ้น	5,000,000	5,000,000	5,000,000	5,000,000	5,000,000	ร้อยละ 80 ของ ประชาชนที่ได้ใช้น้ำใน คลองเพื่อทำการเกษตร	ประชาชนได้รับความ อุดมสมบูรณ์ดีเมื่อมี น้ำทำการเกษตร	กองช่าง
16	โครงการก่อสร้างถนน คสล หมู่ที่ 5 รอบ หมู่บ้านด้านทิศ ตะวันออก	เพื่อให้ประชาชน มี ถนนที่ได้มาตรฐานใช้ใน การคมนาคม	ขนาดกว้าง 5 ม. ยาว 200 ม.หนาเฉลี่ย0.15 เมตร . ตามแบบ อบต. กำหนด	400,000	400,000	400,000	400,000	400,000	ร้อยละ 80 ของ ประชาชนในพื้นที่มี ถนนคอนกรีตใช้	ประชาชนได้รับความ สะดวกสบายในการ สัญจรไปมา	กองช่าง

17	โครงการก่อสร้างถนนคสล หมู่ที่ 5 เส้นทางเข้าวัดป่า จากถนนลาดยางไปทางทิศใต้	เพื่อให้ประชาชน มีถนนที่ได้มาตรฐานใช้ในการคมนาคม	ขนาดกว้าง 6 ม. ยาว 300 ม.หนาเฉลี่ย0.15 เมตร . ตามแบบ อบต. กำหนด	300,000	300,000	300,000	300,000	300,000	ร้อยละ 80 ของประชาชนในพื้นที่มีถนนคอนกรีตใช้	ประชาชนได้รับความสะดวกสบายในการสัญจรไปมา	กองช่าง
18	โครงการก่อสร้างถนนคสล หมู่ที่ 5 เส้นทางจากสี่แยกบ้านนางวาสนา พันคลอง ไปจดหนองหินตั้ง	เพื่อให้ประชาชน มีถนนที่ได้มาตรฐานใช้ในการคมนาคม	ขนาดกว้าง 6 ม. ยาว 400 ม.หนาเฉลี่ย0.15 เมตร . ตามแบบ อบต. กำหนด	500,000	500,000	500,000	500,000	500,000	ร้อยละ 80 ของประชาชนในพื้นที่มีถนนคอนกรีตใช้	ประชาชนได้รับความสะดวกสบายในการสัญจรไปมา	กองช่าง
19	โครงการขุดลอกเลิงหนองกุง หมู่ที่ 5	เพื่อให้ประชาชนมีหนองน้ำใช้อุปโภคบริโภคใช้ตลอดปี	ขนาดกว้าง 100 ม. ยาว 150 ม. ลึกเฉลี่ย 4.00 เมตร . ตามแบบ อบต.	2,000,000	2,000,000	2,000,000	2,000,000	2,000,000	ร้อยละ 80 ของประชาชนในพื้นที่มีน้ำอุปโภคบริโภคใช้	ประชาชนมีรายได้ที่ดีขึ้นและสุขภาพดี มีน้ำใช้ตลอดปี	กองช่าง
20	โครงการก่อสร้างถนนลาดยางผิวทางแอสฟัลท์ หมู่ที่ 6	เพื่อให้ประชาชนมีถนนที่ดีเพื่อใช้สัญจรไปมาอย่างสะดวกและปลอดภัย	ขนาดกว้าง 6 ม. ยาว 1,500 ม.หนาเฉลี่ย0.04 เมตร . ตามแบบ อบต. กำหนด	1,500,000	1,500,000	1,500,000	1,500,000	1,500,000	ร้อยละ 80 ของประชาชนในพื้นที่และตำบลใกล้เคียงใช้สัญจรไปมา	ประชาชนได้รับความสะดวกสบายในการสัญจรไปมา	กองช่าง
21	โครงการก่อสร้างร่องระบายน้ำรอบหมู่บ้าน หมู่ที่ 6	เพื่อให้ประชาชน มีน้ำไหลลงท่อระบายน้ำเพื่อไม่มีน้ำขังทำให้ประชาชนไปมาสะดวก	ตามแบบอบต.กำหนด	1,000,000	1,000,000	1,000,000	1,000,000	1,000,000	ร้อยละ 80 ของประชาชนในพื้นที่ไม่มีน้ำขังตามถนนที่ใช้สัญจรไปมา	ประชาชนได้รับความปลอดภัยบ้านเมืองสะอาดตา	กองช่าง
22	โครงการก่อสร้างถนนคสล หมู่ที่ 7 ทางเข้าหมู่บ้านด้านทิศตะวันออก	เพื่อให้ประชาชน มีถนนที่ได้มาตรฐานใช้ในการคมนาคม	ขนาดกว้าง 6 ม. ยาว 90 ม.หนาเฉลี่ย0.15 เมตร . ตามแบบ อบต. กำหนด	296,000	296,000	296,000	296,000	296,000	ร้อยละ 80 ของประชาชนในพื้นที่มีถนนคอนกรีตใช้	ประชาชนได้รับความสะดวกสบายในการสัญจรไปมา	กองช่าง

23	โครงการก่อสร้างถนน คสล หมู่ที่ 7 แยกทิศ ตะวันตกสวนนาย ประหยัด ไปทางทิศ ตะวันตกเฉียงเหนือ	เพื่อให้ประชาชน มี ถนนที่ได้มาตรฐานใช้ใ การคมนาคม	ขนาดกว้าง 5 ม. ยาว 170 ม.หนาเฉลี่ย0.15 เมตร . ตามแบบ อบต. กำหนด	500,000	500,000	500,000	500,000	500,000	ร้อยละ 80 ของ ประชาชนในพื้นที่มี ถนนคอนกรีตใช้	ประชาชนได้รับความ สะดวกสบายในการ สัญจรไปมา	กองช่าง
24	โครงการลงหินคลุกรอบ หมู่บ้าน หมู่ที่ 7	เพื่อให้ประชาชน มี ถนนที่ได้มาตรฐานใช้ใ การคมนาคม	ลงหินคลุกรอบหมู่บ้าน	200,000	200,000	200,000	200,000	200,000	ร้อยละ 80 ของ ประชาชนในพื้นที่มี ถนนดีใช้สัญจรไปมา	ประชาชนมีรายได้ที่ดี ขึ้นและสุขภาพจิตดี	กองช่าง
25	โครงการวางท่อเมน ประปาหมู่บ้าน หมู่ ที่ 8	เพื่อให้ประชาชนมีน้ำใช้ อุปโภคบริโภคอย่างทั่วถึง	ซ่อมแซม/ขยายเขต ระบบประปาหมู่บ้าน	350,000	350,000	350,000	350,000	350,000	ร้อยละ 80 ของ ประชาชนในพื้นที่มี น้ำประปาใช้	ประชาชนมีน้ำ อุปโภคบริโภคใช้ทุก ครัวเรือน	กองช่าง
26	โครงการก่อสร้างร่อง ระบายน้ำรอบหมู่บ้าน หมู่ที่ 8	เพื่อให้ประชาชน มีน้ำ ไหลลงท่อระบายน้ำเพื่อ ไม่มีน้ำขังทำให้ ประชาชนไปมาสะดวก	ตามแบบอบต.กำหนด	300,000	300,000	300,000	300,000	300,000	ร้อยละ 80 ของ ประชาชนในพื้นที่ไม่มี น้ำขังตามถนนที่ใช้ สัญจรไปมา เพื่อไม่ให้ เกิดน้ำท่วมเสีย	ประชาชนได้รับความ ปลอดภัยบ้านเมือง สะอาดตาและแก้ไข ปัญหาน้ำท่วมขังใน ชุมชน	กองช่าง
27	โครงการปรับปรุงถนน ดินเพื่อการเกษตร หมู่ที่ 8	เพื่อให้ประชาชน มี ถนนที่ได้มาตรฐานใช้ใ การสัญจรไปมาอย่าง สะดวกและปลอดภัย	ทำถนนเพื่อการขนส่ง ทางการเกษตร	600,000	600,000	600,000	600,000	600,000	ร้อยละ 80 ของ ประชาชนในพื้นที่มี ถนนใช้อย่างสะดวก	ประชาชนได้รับความ ปลอดภัยในการสัญจร ไปมาพร้อมทางการ ขนส่งการเกษตร	กองช่าง

28	โครงการก่อสร้างถนนลาดยาง จากบ้านโนนสังข์ หมู่ 9 ไปเชื่อมต่อบ้านโพนควน ตำบลหินกอง อำเภอ	เพื่อให้ประชาชน มีถนนที่ได้มาตรฐานใช้ในการสัญจรไปมาอย่างสะดวกและปลอดภัย	ขนาดกว้าง 5 ม. ยาว 3000 ม.หนาเฉลี่ย 0.15 เมตร	12,000,000	12,000,000	12,000,000	12,000,000	12,000,000	ร้อยละ 80 ของประชาชนในพื้นที่มีถนนใช้อย่างสะดวกปลอดภัย	ประชาชนได้รับความปลอดภัยในการสัญจรไปมาพร้อมทางการขนส่งการเกษตร	กองช่าง
29	โครงการก่อสร้างถนนลาดยาง จากบ้านโนนสังข์ หมู่ 9 ไปบ้านหัวหนองตาด	เพื่อให้ประชาชน มีถนนที่ได้มาตรฐานใช้ในการสัญจรไปมาอย่างสะดวกและปลอดภัย	ขนาดกว้าง 6 ม. ยาว 2000 ม.หนาเฉลี่ย 0.15 เมตร	8,000,000	8,000,000	8,000,000	8,000,000	8,000,000	ร้อยละ 80 ของประชาชนในพื้นที่มีถนนใช้อย่างสะดวกปลอดภัย	ประชาชนได้รับความปลอดภัยในการสัญจรไปมาพร้อมทางการขนส่งการเกษตร	กองช่าง
30	โครงการปรับปรุงถนนดินเพื่อการเกษตรเส้น จากบ้านนายอำเภอไปจดลำเสียวน้อย	เพื่อให้ประชาชน มีถนนที่ได้มาตรฐานใช้ในการสัญจรไปมาอย่างสะดวกและปลอดภัย	ขนาดกว้าง 4 ม. ยาว 1500 ม.หนาเฉลี่ย 0.15 เมตร	500,000	500,000	500,000	500,000	500,000	ร้อยละ 80 ของประชาชนในพื้นที่มีถนนใช้อย่างสะดวกปลอดภัย	ประชาชนได้รับความปลอดภัยในการสัญจรไปมา	กองช่าง
31	โครงการลงหินคลุกถนนเส้นควายอีบี หมู่ที่ 10 บ้านสิงห์โคก	เพื่อให้ประชาชน มีถนนที่ได้มาตรฐานใช้ในการคมนาคม	ลงหินคลุกระยะทาง 2,500 เมตร	500,000	500,000	500,000	500,000	500,000	ร้อยละ 80 ของประชาชนในพื้นที่มีถนนใช้สัญจรไปมา	ประชาชนได้รับความสะดวกสบายในการสัญจรไปมา	กองช่าง
32	ลงหินลูกรังถนนเส้นบ้านสิงห์โคกหมู่ 10 ไปบ้านอีเม้ง ตำบลหนอง	เพื่อให้ประชาชน มีถนนที่ได้มาตรฐานใช้ในการคมนาคมทางการ	ลงหินลูกรังถนนทางการเกษตร สายต่างๆ ของหมู่บ้าน	500,000	500,000	500,000	500,000	500,000	ร้อยละ 80 ของประชาชนในพื้นที่มีถนนใช้สัญจรไปมา	ประชาชนได้รับความสะดวกสบายในการสัญจรไปมา	กองช่าง
33	โครงการลงหินคลุกถนนเส้นควายอีบี หมู่ที่ 10 บ้านสิงห์โคก	เพื่อให้ประชาชน มีถนนที่ได้มาตรฐานใช้ในการคมนาคม	ลงหินคลุกระยะทาง 2,500 เมตร	500,000	500,000	500,000	500,000	500,000	ร้อยละ 80 ของประชาชนในพื้นที่มีถนนดีใช้สัญจรไปมา	ประชาชนได้รับความสะดวกสบายในการสัญจรไปมา	กองช่าง

34	โครงการก่อสร้างถนนคอนกรีตทางด้านฝั่งหมู่ 11 -[บ้านงานทุ่ง หมู่ 5	เพื่อให้ประชาชน มีถนนที่ได้มาตรฐานใช้ในการคมนาคม	ขนาดกว้าง 6 ม. ยาว 190 ม.หนาเฉลี่ย 0.15 เมตร	500,000	500,000	500,000	500,000	500,000	ร้อยละ 80 ของประชาชนในพื้นที่มีถนนคอนกรีตใช้	ประชาชนได้รับความสะดวกสบายในการสัญจรไปมาทันต่อการส่งผลผลิตทาง	กองช่าง
35	โครงการก่อสร้างถนนคอนกรีต จากขี้เหล็กซ้าย หมู่ 11 -เชื่อมบ้านโพนดวน ตำบลหินกอง สุวรรณภูมิ	เพื่อให้ประชาชน มีถนนที่ได้มาตรฐานใช้ในการคมนาคม	ขนาดกว้าง 6 ม. ยาว 190 ม.หนาเฉลี่ย 0.15 เมตร	500,000	500,000	500,000	500,000	500,000	ร้อยละ 80 ของประชาชนในพื้นที่มีถนนคอนกรีตใช้	ประชาชนได้รับความสะดวกสบายในการสัญจรไปมาทันต่อการส่งผลผลิตทางการเกษตร	กองช่าง
36	โครงการขุดลอกหนองใหญ่ บ้านขี้เหล็กซ้าย หมู่ 11	เพื่อให้ประชาชนมีหนองน้ำใช้อุปโภคบริโภคใช้ตลอดปี	ขุดลอกหนองใหญ่ เนื้อที่ 12 ไร่	1,000,000	1,000,000	1,000,000	1,000,000	1,000,000	ร้อยละ 80 ของประชาชนในพื้นที่มีน้ำอุปโภคบริโภคใช้	ประชาชนมีรายได้ที่ดีขึ้นและสุขภาพดี มีน้ำใช้ตลอดปี	กองช่าง
37	โครงการก่อสร้างถนนลาดยางเส้นบ้านหนองตาต หมู่ 12 ถึงบ้านดงมัน หมู่ที่ 3	เพื่อให้ประชาชนมีถนนที่ดีเพื่อใช้สัญจรไปมาอย่างสะดวกและปลอดภัย	ขนาดกว้าง 5 ม. ยาว 800 ม.หนาเฉลี่ย 0.15 เมตร . ตามแบบ อบต. กำหนด	2,000,000	2,000,000	2,000,000	2,000,000	2,000,000	ร้อยละ 80 ของประชาชนในพื้นที่และตำบลใกล้เคียงใช้สัญจรไปมา	ประชาชนได้รับความสะดวกสบายในการสัญจรไปมา	กองช่าง
38	โครงการซ่อมแซมถนนคสล หมู่ 12 ถึงบ้านโนนสังข์ หมู่ 9	เพื่อให้ประชาชน มีถนนที่ได้มาตรฐานใช้ในการคมนาคม	ขนาดกว้าง 6 ม. ยาว 2000 ม.หนาเฉลี่ย0.15 เมตร . ตามแบบ อบต.	2,000,000	2,000,000	2,000,000	2,000,000	2,000,000	ร้อยละ 80 ของประชาชนในพื้นที่มีถนนคอนกรีตใช้	ประชาชนได้รับความสะดวกสบายในการสัญจรไปมา	กองช่าง
39	ก่อสร้างถนนลูกรังเพื่อการเกษตรจากหมู่ 12 บ้านหนองตาตไปเชื่อมบ้านโพนดวน อ. สุวรรณภูมิ	เพื่อให้ประชาชน มีถนนที่ได้มาตรฐานใช้ในการคมนาคมทางการเกษตร	ลงหินลูกรังถนนทางการเกษตร สายต่างๆ ของหมู่บ้าน	200,000	200,000	200,000	200,000	200,000	ร้อยละ 80 ของประชาชนในพื้นที่มีถนนเพื่อการเกษตรใช้สัญจรไปมาอย่างสะดวกสบายมากขึ้น	ประชาชนได้รับความสะดวกสบายในการสัญจรไปมาถนนเพื่อการเกษตร	กองช่าง

40	โครงการขุดลอกลำคลองสาธารณะ ประโยชน์ หมู่ 12	เพื่อให้ประชาชนมีคลองน้ำใช้อุปโภคบริโภคใช้ตลอดปี	เพื่อให้ประชาชน มีน้ำในคลองใช้เพื่อการเกษตร ตลอดปี	500,000	500,000	500,000	500,000	500,000	ร้อยละ 80 ของประชาชนในพื้นที่มีน้ำอุปโภคบริโภคใช้	ประชาชนมีรายได้ที่ดีขึ้นและสุขภาพดี มีน้ำใช้ตลอดปี	กองช่าง
41	โครงการก่อสร้างถนนคสลจากบ้านนายเหมื่อน หมู่ 13 ไปบ้านหนองตาด หมู่ 12	เพื่อให้ประชาชน มีถนนที่ได้มาตรฐานใช้ในการคมนาคม	ขนาดกว้าง 6 ม. ยาวหนาเฉลี่ย 0.15 เมตร . ตามแบบ อบต.กำหนด	500,000	500,000	500,000	500,000	500,000	ร้อยละ 80 ของประชาชนในพื้นที่มีถนนคอนกรีตใช้	ประชาชนได้รับความสะดวกสบายในการสัญจรไปมา	กองช่าง
42	โครงการก่อสร้างถนนคสลจากบ้านนางทองจันทร์ หมู่ 13 ไปบ้านพังทาด ตำบลคูเมือง	เพื่อให้ประชาชน มีถนนที่ได้มาตรฐานใช้ในการคมนาคม	ขนาดกว้าง 6 ม. ยาวหนาเฉลี่ย 0.15 เมตร ตามแบบ อบต.กำหนด	500,000	500,000	500,000	500,000	500,000	ร้อยละ 80 ของประชาชนในพื้นที่มีถนนคอนกรีตใช้	ประชาชนได้รับความสะดวกสบายในการสัญจรไปมา	กองช่าง
43	โครงการก่อสร้างถนนลาดยาง จากบ้านดงมัน หมู่ 13 ไปเชื่อมต่อบ้านพังทาด ตำบลคูเมือง	เพื่อให้ประชาชน มีถนนที่ได้มาตรฐานใช้ในการสัญจรไปมาอย่างสะดวกและปลอดภัย	ขนาดกว้าง 6 ม. ยาว 3000 ม.หนาเฉลี่ย0.15 เมตร	9,000,000	9,000,000	9,000,000	9,000,000	9,000,000	ร้อยละ 80 ของประชาชนในพื้นที่มีถนนใช้อย่างสะดวกปลอดภัย	ประชาชนได้รับความปลอดภัยในการสัญจรไปมาพร้อมทางการขนส่งการเกษตร	กองช่าง
44	โครงการปรับปรุงถนนดินเพื่อการเกษตรจากบ้านนายมนตรี คำดำ ไปเชื่อมบ้านหนองตาด	เพื่อให้ประชาชน มีถนนที่ได้มาตรฐานใช้ในการคมนาคมทางการเกษตร	ลงหินลูกรังถนนทางการเกษตร ขนาดกว้าง 6 เมตร	200,000	200,000	200,000	200,000	200,000	ร้อยละ 80 ของประชาชนในพื้นที่มีถนนเพื่อการเกษตรใช้สัญจรไปมา	ประชาชนได้รับความสะดวกสบายในการสัญจรไปมา	กองช่าง
45	โครงการก่อสร้างระบบประปาหมู่บ้าน หมู่ 13	เพื่อให้ประชาชนมีน้ำใช้อย่างสะดวกและปลอดภัย	ทำประปาหมู่บ้านระบบฝิวดิน	1,000,000	1,000,000	1,000,000	1,000,000	1,000,000	ร้อยละ 80 ของประชาชนจะมีน้ำอุปโภคบริโภคตลอดปี	ประชาชนมีรายได้ที่ดีขึ้นและสุขภาพดี มีน้ำใช้ตลอดปี	กองช่าง



บัญชีครุภัณฑ์

แบบ ผ . 03

แผนพัฒนาท้องถิ่น ( พ.ศ. 2566 - 2570 )

องค์การบริหารส่วนตำบลสิงห์โคก อำเภอกะชวยวิสัย จังหวัดร้อยเอ็ด

ที่	แผนงาน	หมวด	ประเภท	วัตถุประสงค์	เป้าหมาย (ผลผลิตของครุภัณฑ์)	งบประมาณ					หน่วยงาน
						2566	2567	2568	2569	2570	รับผิดชอบ
1	บริหารงานทั่วไป	ครุภัณฑ์	ครุภัณฑ์ยานพาหนะและขนส่ง	เพื่อให้มีเครื่องมือเครื่องใช้ในการปฏิบัติงานและให้บริการประชาชน	จัดซื้อรถกู้ชีพ บริการประชาชนในพื้นที่กรณีฉุกเฉิน	1,000,000	1,000,000	1,000,000	1,000,000	1,000,000	สำนักปลัดฯ
2	บริหารงานทั่วไป	ครุภัณฑ์	ครุภัณฑ์คอมพิวเตอร์	เพื่อให้มีเครื่องมือเครื่องใช้ในการปฏิบัติงานและให้บริการประชาชน	เครื่องคอมพิวเตอร์สำนักงาน (จอขนาดไม่น้อยกว่า 19 นิ้ว) จำนวน 1 เครื่อง	22,000	-	-	-	-	สำนักปลัดฯ
3	บริหารงานทั่วไป	ครุภัณฑ์	ครุภัณฑ์คอมพิวเตอร์	เพื่อให้มีเครื่องมือเครื่องใช้ในการปฏิบัติงานและให้บริการประชาชน	เครื่องเครื่องพิมพ์เลเซอร์ หรือ LED - ขนาด 18 หน้า/นาที จำนวน 1 เครื่อง	2,600	-	-	-	-	สำนักปลัดฯ

4	บริหารงานทั่วไป	ครุภัณฑ์	ครุภัณฑ์คอมพิวเตอร์	เพื่อให้มีเครื่องมือเครื่องใช้ใน การปฏิบัติงาน	จัดซื้อจอแสดงภาพขนาดไม่ น้อยกว่า 19 นิ้ว จำนวน 1 ตัว (จัดซื้อตามเกณฑ์ราคากลาง และคุณลักษณะพื้นฐานการ จัดหาอุปกรณ์และระบบ คอมพิวเตอร์)	2,600	-	-	-	-	สำนักปลัดฯ
5	บริหารงานทั่วไป	ครุภัณฑ์	ครุภัณฑ์สำนักงาน	เพื่อติดตั้ง เครื่องปรับอากาศให้กับ สำนักงาน	จัดซื้อเครื่องปรับอากาศ เครื่องปรับอากาศ แบบ แยกส่วนแบบติดผนัง (ระบบ Inverter ) ขนาด 18,000 บีทียู จำนวน 1 เครื่อง	27,900	-	-	-	-	สำนักปลัดฯ
6	บริหารงานทั่วไป	ครุภัณฑ์	ครุภัณฑ์สำนักงาน	เพื่อให้เจ้าหน้าที่ได้ ปฏิบัติงาน	จัดซื้อโต๊ะทำงาน ระดับ 1-2 พร้อมเก้าอี้จำนวน 1 ชุด จัดซื้อตามราคา ท้องตลาด เนื่องจากไม่ อยู่ในบัญชีราคาตาม ครุภัณฑ์)	3,500	-	-	-	-	สำนักปลัดฯ

7	บริหารงานทั่วไป	ครุภัณฑ์	ครุภัณฑ์สำนักงาน	เพื่อใช้ในการปฏิบัติงาน	จัดซื้อเก้าอี้แถว/เก้าอี้นั่ง คอย 4 ที่นั่ง จำนวน 1 ชุด จัดซื้อตามราคา ท้องตลาด เนื่องจากไม่ อยู่ในบัญชีราคาตาม ครุภัณฑ์)	4,000	-	-	-	-	สำนักปลัดฯ
8	บริหารงานทั่วไป	ครุภัณฑ์	ครุภัณฑ์สำนักงาน	เพื่อใช้ในการรับรองผู้ที่มา ติดต่อราชการ	จัดซื้อชุดโซฟา ห้อง สำนักปลัด จำนวน 1 ชุด จัดซื้อตามราคา ท้องตลาด เนื่องจากไม่ อยู่ในบัญชีราคาตาม ครุภัณฑ์)	10,000	-	-	-	-	สำนักปลัดฯ
9	บริหารงานทั่วไป	ครุภัณฑ์	ครุภัณฑ์สำนักงาน	เพื่อใช้ในการปฏิบัติงาน	จัดซื้อพัดลมอุตสาหกรรม ขนาด 24 นิ้ว แบบสาม ขาตั้งพื้น จำนวน 4 ตัวๆ ละ 3,000 บาท (จัดซื้อ ตามราคาท้องตลาด เนื่องจากไม่อยู่ในบัญชี ราคาตามครุภัณฑ์)	12,000	-	-	-	-	สำนักปลัดฯ

10	บริหารงานทั่วไป	ครุภัณฑ์	ครุภัณฑ์สำนักงาน	เพื่อติดตั้งเครื่องปรับอากาศให้กับสำนักงาน	จัดซื้อเครื่องปรับอากาศแบบแยกส่วนแบบติดผนัง (ระบบ Inverter ) ขนาด 18,000 บีทียู จำนวน 1 เครื่อง	27,900	-	-	-	-	สำนักปลัดฯ
11	การรักษาความสงบภายใน	ครุภัณฑ์	ครุภัณฑ์เครื่องดับเพลิง	เพื่อให้มีเครื่องมือเครื่องใช้ในการปฏิบัติงานและให้บริการประชาชน	จัดซื้อเครื่องดับเพลิงหัวฉีดน้ำดับเพลิง สายดับเพลิง	500,000	500,000	500,000	500,000	500,000	สำนักปลัดฯ
12	การศึกษา	ครุภัณฑ์	ครุภัณฑ์คอมพิวเตอร์	เพื่อให้มีเครื่องมือเครื่องใช้ในการปฏิบัติงานและให้บริการประชาชน	เครื่องคอมพิวเตอร์ โน้ตบุ๊ค สำหรับงานประมวลผล จำนวน 5 เครื่อง	100,000	-	-	-	-	กองการศึกษาฯ
13	การศึกษา	ครุภัณฑ์	ครุภัณฑ์คอมพิวเตอร์	เพื่อให้มีเครื่องมือเครื่องใช้ในการปฏิบัติงานและให้บริการประชาชน	เครื่องเครื่องพิมพ์เลเซอร์ หรือ LED - ขนาด 18 หน้า/นาที จำนวน 5 เครื่อง	13,000	-	-	-	-	กองการศึกษาฯ

## ส่วนที่ 4

### การติดตามและประเมินผล

#### 4.1 การติดตามและประเมินผลยุทธศาสตร์

เนื่องด้วย พระราชบัญญัติสภาตำบลและองค์การบริหารส่วนตำบล พ.ศ.2537 แก้ไขเพิ่มเติมถึงฉบับที่ 7 (ฉบับที่ 7) พ.ศ. 2562 มาตรา 69/1 พระราชบัญญัติกำหนดแผนและขั้นตอนการกระจายอำนาจให้แก่องค์กรปกครองส่วนท้องถิ่น พ.ศ. 2542 หมวด 2 มาตรา 16 (1) ระเบียบกระทรวงมหาดไทย ว่าด้วยการจัดทำแผนพัฒนาขององค์กรปกครองส่วนท้องถิ่น พ.ศ. 2548 และที่แก้ไขเพิ่มเติมถึง (ฉบับที่ 3) พ.ศ. 2561 ได้กำหนดให้องค์กรปกครองส่วนท้องถิ่นมีอำนาจและหน้าที่ในการจัดทำแผนพัฒนาท้องถิ่น เพื่อใช้เป็นกรอบในการจัดทำงบประมาณรายจ่ายประจำปี งบประมาณรายจ่ายเพิ่มเติม และงบประมาณจากเงินสะสมในช่วงของแผนนั้น รวมทั้งวางแนวทางเพื่อให้มีการปฏิบัติให้บรรลุวัตถุประสงค์ตามโครงการพัฒนาที่กำหนดไว้ในแผนพัฒนาท้องถิ่น ซึ่งแผนพัฒนาท้องถิ่น หมายความว่า แผนพัฒนาขององค์กรปกครองส่วนท้องถิ่น ที่กำหนด วิสัยทัศน์ ประเด็นยุทธศาสตร์ เป้าประสงค์ ตัวชี้วัด ค่าเป้าหมาย และกลยุทธ์ โดยสอดคล้องกับแผนพัฒนาจังหวัด ยุทธศาสตร์การพัฒนาขององค์กรปกครองส่วนท้องถิ่นในเขตจังหวัด แผนพัฒนาอำเภอ แผนพัฒนาตำบล แผนพัฒนาหมู่บ้านหรือแผนชุมชน อันมีลักษณะเป็นการกำหนดรายละเอียดแผนงาน โครงการพัฒนา ที่จัดทำขึ้นสำหรับปีงบประมาณแต่ละปี ซึ่งมีความต่อเนื่องและเป็นแผนก้าวหน้า และให้หมายความรวมถึงการเพิ่มเติมหรือเปลี่ยนแปลงแผนพัฒนาท้องถิ่น จึงมีการกำหนดยุทธศาสตร์การพัฒนาขององค์กรปกครองส่วนท้องถิ่นในเขตจังหวัดขึ้น ตามกระบวนการพิจารณาจากประชาคมท้องถิ่นระดับจังหวัด ร่วมกับคณะกรรมการพัฒนาองค์การบริหารส่วนจังหวัด คณะกรรมการประสานแผนพัฒนาท้องถิ่นระดับจังหวัด ผู้แทนองค์กรปกครองส่วนท้องถิ่นในเขตจังหวัด ร่วมกันจัดทำ ทบทวน หรือเปลี่ยนแปลงยุทธศาสตร์การพัฒนาขององค์กรปกครองส่วนท้องถิ่นในเขตจังหวัด เพื่อให้การจัดทำแผนพัฒนาขององค์กรปกครองส่วนท้องถิ่นเกิดประสิทธิภาพ ประสิทธิผล โดยนำยุทธศาสตร์การพัฒนาขององค์กรปกครองส่วนท้องถิ่นในเขตจังหวัดไปใช้เป็นแนวทางในการจัดทำแผนพัฒนาท้องถิ่นของตนเองได้ต่อไป และเพื่อให้สามารถบูรณาการกับแผนพัฒนาจังหวัด แผนปฏิบัติการราชการประจำปีของจังหวัดและตอบสนองความต้องการของประชาชนอันจะนำไปสู่การจัดทำงบประมาณ ที่มีประสิทธิภาพในท้องถิ่นได้อย่างแท้จริง เป็นเครื่องมือในการพัฒนาท้องถิ่นให้เข้มแข็ง เกิดประโยชน์สูงสุดต่อประชาชนในท้องถิ่น

ดังนั้น องค์กรปกครองส่วนท้องถิ่น จึงต้องกำหนดยุทธศาสตร์การพัฒนาขององค์กรปกครองส่วนท้องถิ่นให้สอดคล้องยุทธศาสตร์การพัฒนาขององค์กรปกครองส่วนท้องถิ่นในเขตจังหวัด เพื่อนำไปสู่การบูรณาการร่วมกัน ให้เกิดความสอดคล้องกับแผนพัฒนาจังหวัด สามารถเชื่อมโยงไปสู่แผนพัฒนากลุ่มจังหวัด แผนพัฒนาภาค แผนพัฒนาเศรษฐกิจและสังคมแห่งชาติ ฉบับที่ 12 แผนยุทธศาสตร์ชาติ 20 ปี ไทยแลนด์ 4.0 และในการจัดทำแผนพัฒนาท้องถิ่น (พ.ศ. 2566 – 2570) จะต้องมีการติดตามและประเมินผลยุทธศาสตร์ ตามระเบียบกระทรวงมหาดไทย ว่าด้วยการจัดทำแผนขององค์กรปกครองส่วนท้องถิ่น พ.ศ. 2548 และที่แก้ไขเพิ่มเติมถึง (ฉบับที่ 3) พ.ศ. 2561 โดยคณะกรรมการติดตามและประเมินผลแผนพัฒนาท้องถิ่น จะต้องดำเนินการติดตามและประเมินผลยุทธศาสตร์ ซึ่งเป็นส่วนหนึ่งของการติดตามและประเมินผลแผนพัฒนาท้องถิ่น โดยใช้เครื่องมือในการติดตามและประเมินผลยุทธศาสตร์ ดังนี้

แนวทางการพิจารณาการติดตามและประเมินผลยุทธศาสตร์แผนพัฒนาท้องถิ่น (พ.ศ. 2566-2570)

ลำดับ ที่	ประเด็นการพิจารณา	คะแนนเต็ม
1	ยุทธศาสตร์ชาติ 20 ปี (พ.ศ. 2561 – 2580)	10
2	ประเด็นการพัฒนาเศรษฐกิจและสังคมแห่งชาติ ฉบับที่ 13 (พ.ศ. 2566 – 2570)	10
3	ยุทธศาสตร์ภาคตะวันออกเฉียงเหนือ (พ.ศ. 2566 – 2570)	10
4	ยุทธศาสตร์กลุ่มจังหวัดภาคตะวันออกเฉียงเหนือตอนกลาง	10
5	ยุทธศาสตร์จังหวัดร้อยเอ็ด ระยะ 5 ปี (พ.ศ. 2566 – 2570)	10
6	ยุทธศาสตร์การพัฒนาของ อปท. ในเขตจังหวัด (พ.ศ. 2566 – 2570)	10
7	ไทยแลนด์ 4.0	10
8	ยุทธศาสตร์การพัฒนาขององค์กรปกครองส่วนท้องถิ่น	10
9	วิสัยทัศน์	5
10	แนวทางการพัฒนา	5
11	เป้าประสงค์	5
12	ตัวชี้วัด	5
13	ค่าเป้าหมาย	5
14	กลยุทธ์	5
<b>คะแนนรวม</b>		<b>110</b>

#### 4.2 การติดตามและประเมินผลโครงการ

สำหรับการติดตามและประเมินผลโครงการ เป็นการติดตามและประเมินผลโครงการในแผนพัฒนาท้องถิ่น (พ.ศ. 2566 – 2570) โดยใช้เครื่องมือในการติดตามและประเมินผลโครงการ ดังนี้

##### 1. แนวทางการพิจารณาการติดตามและประเมินผลโครงการในแผนพัฒนาท้องถิ่น (พ.ศ. 2566 - 2570)

ลำดับ ที่	ประเด็นการพิจารณา	คะแนน เต็ม
1	โครงการ ครุภัณฑ์ เพื่อบริการสาธารณสุขและกิจกรรมสาธารณสุขที่สามารถดำเนินการได้ตามอำนาจหน้าที่พระราชบัญญัติสภาตำบลและองค์การบริหารส่วนตำบล พ.ศ.2537 แก้ไขเพิ่มเติมถึงฉบับที่ ถึง (ฉบับที่ 7) พ.ศ. 2562	10
2	โครงการฯ ที่สามารถดำเนินการได้ตามอำนาจหน้าที่พระราชบัญญัติกำหนดแผนและขั้นตอนการกระจายอำนาจให้แก่องค์กรปกครองส่วนท้องถิ่น พ.ศ. 2542	10
3	โครงการฯ ที่สามารถดำเนินการได้ตามอำนาจหน้าที่ประกาศคณะกรรมการกระจายอำนาจให้แก่องค์กรปกครองส่วนท้องถิ่น เรื่องการกระจายอำนาจให้แก่องค์กรปกครองส่วนท้องถิ่น พ.ศ. 2543 ลงวันที่ 2 ธันวาคม 2553	10
4	โครงการฯ ถูกบรรจุตรงแผนงานตามรูปแบบจำแนกประเภทรายรับ-จ่าย งบประมาณรายจ่ายประจำปีขององค์กรปกครองส่วนท้องถิ่น	10
5	โครงการฯ มีการประมาณการราคาถูกต้องตามหลักวิธีการงบประมาณ สอดคล้องตามเป้าหมายของโครงการ หลักของราคากลางตามพระราชบัญญัติการจัดซื้อจัดจ้างและการบริหารพัสดุภาครัฐ พ.ศ. 2560	10

6	โครงการฯ มีการประมาณการราคาถูกต้องตามหลักวิธีการงบประมาณ การประมาณราคา สอดคล้องตามเป้าหมายของโครงการ ถูกต้องตามหลักวิชาการทางช่าง หลักของราคากลางตาม พระราชบัญญัติการจัดซื้อจัดจ้างและการบริหารพัสดุภาครัฐ พ.ศ. 2560	10
7	โครงการฯ มีความโปร่งใสในการกำหนดราคากลางและตรวจสอบได้ในเชิงประจักษ์	10
8	โครงการเงินอุดหนุนเป็นไปตามระเบียบกระทรวงมหาดไทย ว่าด้วยเงินอุดหนุนขององค์กร ปกครองส่วนท้องถิ่น พ.ศ. 2559 และที่แก้ไขเพิ่มเติม (ฉบับที่ 2) พ.ศ. 2563	10
9	โครงการฯ ผ่านความเห็นชอบจากประชาคมท้องถิ่น	
10	โครงการฯ ผ่านคณะกรรมการสนับสนุนการจัดทำแผนพัฒนา คณะกรรมการพัฒนา สภาท้องถิ่น	10
<b>คะแนนรวม</b>		<b>100</b>

## 2. การติดตามและประเมินผลการดำเนินงาน

การวางแผนพัฒนาท้องถิ่น (พ.ศ. 2566 - 2570) ได้กำหนดโครงการที่จะดำเนินการตามแผนพัฒนาท้องถิ่น (พ.ศ. 2566 - 2570) ดังนี้										
ยุทธศาสตร์ ของ อปท.	2566		2567		2568		2569		2570	
	จำนวน	งบประมาณ	จำนวน	งบประมาณ	จำนวน	งบประมาณ	จำนวน	งบประมาณ	จำนวน	งบประมาณ
1. การ พัฒนาด้าน เศรษฐกิจ และ การเกษตร	4	320,000	4	320,000	4	320,000	4	320,000	4	320,000
2. การ สร้างความ เข้มแข็ง ของ ครอบครัว ชุมชนและ สังคม	29	13,500,000	29	14,000,000	29	14,400,000	29	15,000,000	29	15,400,000
3. การ พัฒนาด้าน การศึกษา ศาสนาและ วัฒนธรรม	17	10,255,000	17	10,255,000	17	10,255,000	17	10,255,000	17	10,255,000
4. ด้าน การพัฒนา ด้าน โครงสร้าง พื้นฐาน	36	11,110,000	26	9,350,000	26	9,350,000	28	9,950,000	28	9,950,000
5. การ พัฒนาด้าน สาธารณสุข และ สิ่งแวดล้อม	9	1,000,000	9	1,000,000	9	1,000,000	9	1,000,000	9	1,000,000

6. ด้าน การพัฒนา ด้าน การเมือง การบริหาร	10	580,000	10	580,000	10	580,000	10	580,000	10	580,000
<b>รวม</b>	<b>105</b>	<b>36,765,000</b>	<b>95</b>	<b>35,505,000</b>	<b>95</b>	<b>35,905,000</b>	<b>97</b>	<b>37,105,000</b>	<b>97</b>	<b>37,505,000</b>

### 4.3 สรุปผลการพัฒนาท้องถิ่น จากแผนพัฒนาท้องถิ่น (พ.ศ. 2561 – 2565)

สรุปรายงานผลการดำเนินการ ประจำปีงบประมาณ พ.ศ. 2561						
ลำดับ ที่	รายการ	โครงการ	งบประมาณ	โครงการที่สามารถดำเนินการได้ (46 โครงการ)		
				คิดเป็นร้อยละ ของแผนพัฒนา ท้องถิ่น	คิดเป็นร้อยละ ของแผนการ ดำเนินงาน	คิดเป็นร้อยละ ของข้อบัญญัติ+ เงินสะสม
1	บรรจุในแผนพัฒนาท้องถิ่น (พ.ศ.2561 – 2565) - ปีงบประมาณ พ.ศ.2561	112	34,062,000	43.75	43.75	41.07
2	ตั้งในข้อบัญญัติงบประมาณ	49	21,003,480			
3	จากเงินสะสม	-	-			
4	จัดทำแผนการดำเนินงาน - ข้อบัญญัติ = 49 + - เงินสะสม = -	49	21,003,480			
4	สามารถดำเนินการได้ - ข้อบัญญัติ = 46 + - เงินสะสม = -	46	20,933,480			

สรุปรายงานผลการดำเนินการ ประจำปีงบประมาณ พ.ศ. 2562						
ลำดับ ที่	รายการ	โครงการ	งบประมาณ	โครงการที่สามารถดำเนินการได้ (69 โครงการ)		
				คิดเป็นร้อยละ ของแผนพัฒนา ท้องถิ่น	คิดเป็นร้อยละ ของแผนการ ดำเนินงาน	คิดเป็นร้อยละ ของ ข้อบัญญัติ+ เงินสะสม
1	บรรจุในแผนพัฒนาท้องถิ่น (พ.ศ.2561 – 2565) - ปีงบประมาณ พ.ศ. 2562	112	34,062,000	69.64	69.64	61.60
2	ตั้งในข้อบัญญัติงบประมาณ	65	22,739,953			
3	จ่ายขาดเงินสะสม	13	2,630,000			
4	จัดทำแผนการดำเนินงาน - ข้อบัญญัติ = 65 + - เงินสะสม = 13	78	25,369,953			
4	สามารถดำเนินการได้ - ข้อบัญญัติ = 56 + - เงินสะสม = 13	69	25,094,068			



สรุปรายงานผลการดำเนินการ ประจำปีงบประมาณ พ.ศ. 2563						
ลำดับ ที่	รายการ	โครงการ	งบประมาณ	โครงการที่สามารถดำเนินการได้ (45 โครงการ)		
				คิดเป็นร้อยละ ของแผนพัฒนา ท้องถิ่น	คิดเป็นร้อยละ ของแผนการ ดำเนินงาน	คิดเป็นร้อยละ ของข้อบัญญัติ+ เงินสะสม
1	บรรจุในแผนพัฒนาท้องถิ่น (พ.ศ.2561 – 2565) - ปีงบประมาณ พ.ศ. 2563	112	34,062,000	60.71	60.71	55.35
2	ตั้งในข้อบัญญัติงบประมาณ	68	23,695,112			
3	ถ่ายโอนเงินสะสม	-	-			
4	สามารถดำเนินการได้ - ข้อบัญญัติ = 62 + - เงินสะสม = -	62	23,600,112			

สรุปรายงานผลการดำเนินการ ประจำปีงบประมาณ พ.ศ. 2564						
ลำดับ ที่	รายการ	โครงการ	งบประมาณ	โครงการที่สามารถดำเนินการได้ (.....โครงการ)		
				คิดเป็นร้อยละ ของแผนพัฒนา ท้องถิ่น	คิดเป็นร้อยละ ของแผนการ ดำเนินงาน	คิดเป็นร้อยละ ของข้อบัญญัติ+ เงินสะสม
1	บรรจุในแผนพัฒนาท้องถิ่น (พ.ศ.2561 – 2565) - ปีงบประมาณ พ.ศ. 2564	103	118,812,000	70.87	70.87	36.60
2	ตั้งในข้อบัญญัติงบประมาณ	73	22,692,986			
3	ถ่ายโอนเงินสะสม	1	182,000			
4	สามารถดำเนินการได้ - ข้อบัญญัติ = 40 -เงินสะสม = 1	41	21,797,985.07			

สรุปรายงานผลการดำเนินการ ประจำปีงบประมาณ พ.ศ. 2565						
ลำดับ ที่	รายการ	โครงการ	งบประมาณ	โครงการที่สามารถดำเนินการได้ (.....โครงการ)		
				คิดเป็นร้อยละ ของแผนพัฒนา ท้องถิ่น	คิดเป็นร้อยละ ของแผนการ ดำเนินงาน	คิดเป็นร้อยละ ของข้อบัญญัติ+ เงินสะสม
1	บรรจุในแผนพัฒนาท้องถิ่น (พ.ศ.2561 – 2565) - ปีงบประมาณ พ.ศ. 2565	103	118,812,000	68.93	68.93	
2	ตั้งในข้อบัญญัติงบประมาณ	71	11,322,891			
3	ถ่ายโอนเงินสะสม					
4	สามารถดำเนินการได้ - ข้อบัญญัติ					

## 4.4 ข้อเสนอแนะในการจัดทำแผนพัฒนาท้องถิ่นในอนาคต

### (1) ผลกระทบนำไปสู่ออนาคต

(1.1) ปัญหาสาธารณสุขต่างๆ ที่เกิดขึ้นในองค์กรปกครองส่วนท้องถิ่น อันได้แก่ ภัยแล้ง วิกฤตภัยน้ำท่วม อัคคีภัย ที่เกิดขึ้นและส่งผลกระทบต่อประชาชนในพื้นที่ เกิดความเสียหายทั้งชีวิตและทรัพย์สิน แนวทางการแก้ไข คือพิจารณาวางแผนการดำเนินการป้องกัน ก่อนเกิดเหตุ ระหว่างเกิดเหตุ หลังเกิดเหตุ บรรจุแผนงาน โครงการ กิจกรรม การให้ความช่วยเหลือต่างๆ จัดตั้งศูนย์ช่วยเหลือประชาชนขององค์กรปกครองส่วนท้องถิ่น เพื่อสามารถดำเนินการได้ทัน่วงที

(1.2) ปัญหาโรคระบาดที่เกิดจากคน เกิดจากสัตว์ ที่ส่งผลกระทบต่อชีวิตประชาชนและสัตว์ต่างๆ ในตำบล ซึ่งได้แก่ โรคติดเชื้อไวรัสโคโรนา 2019 (COVID-19) โรคไข้หวัดใหญ่ ไข้หวัดนก โรคมือ เท้า ปาก ที่เกิดขึ้นกับเด็กๆ โรคพิษสุนัขบ้า แนวทางการแก้ไขปัญหา คือ ฝึกอบรม ประชาสัมพันธ์ รมรงค์การป้องกัน ลงพื้นที่ระงับการเกิดโรคระบาด การทำลาย การรักษา

(1.3) ปัญหาประชาชนมีรายได้น้อย การศึกษาต่ำ ประชาชนในตำบลยังมีคนรายได้น้อย มีหนี้สินเยอะ ไม่เพียงพอในการดำรงชีวิต ค่าครองชีพสูง แนวทางการแก้ไขปัญหา ให้ความรู้เกี่ยวกับการประกอบอาชีพ สาธิตการประกอบอาชีพ ช่วยเหลือประชาชนซ่อมแซมบ้านคนจน ผู้มีรายได้น้อย ส่งเสริมด้านการศึกษาโดยการจัดการบริการสาธารณสุขด้านการศึกษา การจัดตั้งศูนย์พัฒนาเด็กเล็ก สนับสนุนกิจกรรมต่างๆ ให้กับเด็กนักเรียน จ้างเด็กนักเรียนในช่วงปิดภาคเรียนเพื่อมีรายได้

(1.4) ปัญหายาเสพติดในตำบล ในพื้นที่ยังไม่พบว่ามีการค้ายาเสพติด และยังไม่พบรายงานว่ามีผู้ติดยาเสพติด แต่เพื่อเป็นการป้องกัน มีแนวทางการป้องกัน โดยการลงพื้นที่ค้นหา การรณรงค์ป้องกัน การให้ความรู้กับประชาชนได้ทราบถึงโทษของยาเสพติด

(1.5) ปัญหาการสัญจรไปมาของประชาชนในตำบล เนื่องจาก ในตำบลด้านโครงสร้างพื้นฐานเส้นทางการคมนาคมบางหมู่บ้านยังเป็น ถนนดิน ถนนลูกรัง ช่วงฤดูฝนถนนลื่น เป็นหลุมเป็นบ่อ เกิดปัญหาในการสัญจรไปมาของประชาชน เสี่ยงต่อการเกิดอุบัติเหตุ การคมนาคมล่าช้า แนวทางการแก้ไข จัดทำแผนงานโครงการก่อสร้างถนนในเส้นทางสำคัญ พิจารณาเสนอสนับสนุนจากหน่วยงานอื่น

### (2) ข้อเสนอแนะ ข้อสังเกต ผลจากการพัฒนา

(2.1) ข้อสังเกต จากการสำรวจข้อมูล การลงพื้นที่ในตำบล จะเห็นว่าประชาชนยังมีปัญหาที่จะต้องดำเนินการแก้ไขอยู่มาก ดังนี้ ด้านการศึกษา สาธารณสุข ความมั่นคงปลอดภัยในชีวิตและทรัพย์สิน การศาสนา ศิลปวัฒนธรรม ประเพณี กีฬา สถานที่ผ่อนหย่อนใจ สวัสดิการสังคม การเกษตร เศรษฐกิจ อุตสาหกรรม การพัฒนาอาชีพ เส้นทางคมนาคมขนส่ง/ไฟฟ้า/น้ำประปา/แหล่งน้ำเพื่ออุปโภค – บริโภค ด้านทรัพยากรและสิ่งแวดล้อม ขยะมูลฝอยและสิ่งปฏิกูล จากปัญหาด้านต่างๆ ประชาชนไม่สามารถแก้ไขปัญหาเองได้ จึงต้องเสนอให้องค์กรปกครองส่วนท้องถิ่นแก้ไข ทำให้มีการเสนอโครงการเข้ามาเป็นจำนวนมาก ซึ่งงบประมาณขององค์กรปกครองส่วนท้องถิ่นนั้นมีจำกัดไม่เพียงพอต่อการจัดการได้

(2.2) ข้อเสนอแนะ จากข้อสังเกตดังกล่าว มีข้อเสนอแนะในการแก้ไขปัญหาต่างๆ ดังนี้ ปัญหาต่างๆ ที่ถูกเสนอมายังองค์กรปกครองส่วนท้องถิ่น นั้น ควรนำมาพิจารณาจัดลำดับความสำคัญโดยประชาคมท้องถิ่น ซึ่งมีหลายภาคส่วน ประกอบไปด้วย คณะกรรมการพัฒนาขององค์กรปกครองส่วนท้องถิ่น สมาชิกสภาท้องถิ่น ผู้นำหมู่บ้าน ตัวแทนส่วนราชการ รัฐวิสาหกิจ หน่วยงานที่เกี่ยวข้อง ประชาชนทั่วไป ร่วมกันพิจารณาจัดลำดับความสำคัญของโครงการ และพิจารณาบรรจุเข้าแผนพัฒนาท้องถิ่นต่อไป กรณีโครงการที่เกินศักยภาพที่ให้องค์กรปกครองส่วนท้องถิ่นเสนอขอรับการสนับสนุนจากหน่วยงานอื่น

(2.3) ผลจากการพัฒนา จากการพัฒนาที่ผ่านมาพบว่าองค์กรปกครองส่วนท้องถิ่นได้แก้ไข ปัญหาให้กับประชาชนได้ในหลายเรื่อง และครอบคลุมทุกด้าน มีผลการประเมินอยู่ในเกณฑ์ที่ดี ประชาชนมี ความพึงพอใจ แต่ก็ยังมีปัญหาที่จะต้องแก้ไขต่อไป ไม่ว่าจะเป็นด้านสิ่งแวดล้อมที่ยังมีการเผาหญ้า ตอข้าวใน ช่วงเวลาเก็บเกี่ยว การเลี้ยงสัตว์ วัว ควาย หมู ที่ส่งกลิ่นเหม็นรำคาญ การพนันที่ยังมีในพื้นที่ เส้นทางคมนาคม ยังไม่ครบ ผลจากการพัฒนาขององค์กรปกครองส่วนท้องถิ่นในปีที่ผ่านมา สรุปได้ดังนี้

(1) การพัฒนาด้านเศรษฐกิจและการเกษตร

ลำดับ ที่	โครงการ-กิจกรรม	งบประมาณ (บาท)
1	โครงการธนาคารน้ำใต้ดิน	5,000
2	โครงการปลูกป่าเฉลิมพระเกียรติ	5,000

(2) ด้านการสร้างความเข้มแข็งของครอบครัว ชุมชนและสังคม

ลำดับ ที่	โครงการ-กิจกรรม	งบประมาณ (บาท)
1	โครงการฝึกอบรมชุดปฏิบัติการจิตอาสาภัยพิบัติประจำองค์การบริหารส่วนตำบล สิงห์โคก	89,550
2	โครงการป้องกันและลดอุบัติเหตุจราจรทางถนนในช่วงเทศกาล	60,000
3	โครงการฝึกอบรมและรณรงค์ต่อต้านยาเสพติด อบต.สิงห์โคก	10,000

(3) การพัฒนาด้านการศึกษา ศาสนาและวัฒนธรรม

ลำดับ ที่	โครงการ-กิจกรรม	งบประมาณ (บาท)
1	โครงการสนับสนุนค่าใช้จ่ายการบริหารสถานศึกษา (ค่าหนังสือเรียน, ค่าอุปกรณ์ การเรียน, ค่าเครื่องแบบนักเรียน, ค่ากิจกรรมพัฒนาผู้เรียน)	64,410
2	โครงการสนับสนุนค่าใช้จ่ายการบริหารสถานศึกษา (ค่าอาหารกลางวัน)	239,525
3	โครงการสนับสนุนค่าใช้จ่ายการบริหารสถานศึกษา (ค่าจัดการเรียนการสอน)	205,700
4	อุดหนุนโครงการสนับสนุนค่าใช้จ่ายการบริหารสถานศึกษา (อาหารกลางวัน) โรงเรียนสังกัดสำนักงานเขตพื้นที่การศึกษา (สพฐ.) (โรงเรียนสิงห์โคกดงมัน)	1,148,000
5	อุดหนุนโครงการสนับสนุนค่าใช้จ่ายการบริหารสถานศึกษา (อาหารกลางวัน) โรงเรียนสังกัดสำนักงานเขตพื้นที่การศึกษา (สพฐ.) (โรงเรียนบ้านขี้เหล็กซ้ายดอน แดง)	620,000
6	อุดหนุนโครงการสนับสนุนค่าใช้จ่ายการบริหารสถานศึกษา (อาหารกลางวัน) โรงเรียนสังกัดสำนักงานเขตพื้นที่การศึกษา (สพฐ.) (โรงเรียนบ้านจานทุ่งโนนสังข์)	408,000
7	อุดหนุนโครงการสนับสนุนค่าใช้จ่ายการบริหารสถานศึกษา (อาหารกลางวัน) โรงเรียนสังกัดสำนักงานเขตพื้นที่การศึกษา (สพฐ.) (โรงเรียนบ้านหัวหนองตาต)	164,000
8	โครงการวันเด็กแห่งชาติ	20,000
9	อุดหนุนโครงการประเพณีท้องถิ่น	90,000
10	โครงการฝึกอบรมคุณธรรมจริยธรรมเด็กและเยาวชน	20,000

## (4) ด้านการพัฒนาด้านโครงสร้างพื้นฐาน

ลำดับ ที่	โครงการ-กิจกรรม	งบประมาณ (บาท)
1	โครงการก่อสร้างถนนคอนกรีตเสริมเหล็ก หมู่ที่ 1 บ้านสิงห์โคก จำนวน 7 จุดตำบลสิงห์โคก อำเภอเกษตรวิสัย จังหวัดร้อยเอ็ด	350,000
2	โครงการก่อสร้างถนนคอนกรีตเสริมเหล็ก หมู่ที่ 2 บ้านเหล่ากลาง จำนวน 1 จุดตำบลสิงห์โคก อำเภอเกษตรวิสัย จังหวัดร้อยเอ็ด	290,000
3	โครงการก่อสร้างถนนคอนกรีตเสริมเหล็ก หมู่ที่ 3 บ้านดงมัน จำนวน 1 จุด ตำบลสิงห์โคก อำเภอเกษตรวิสัย จังหวัดร้อยเอ็ด	290,000
4	โครงการก่อสร้างถนนคอนกรีตเสริมเหล็ก หมู่ที่ 4 บ้านหนองตาด จำนวน 1 จุดตำบลสิงห์โคก อำเภอเกษตรวิสัย จังหวัดร้อยเอ็ด	140,000
5	โครงการก่อสร้างถนนคอนกรีตเสริมเหล็ก หมู่ที่ 5 บ้านจานทุ่ง จำนวน 1 จุดตำบลสิงห์โคก อำเภอเกษตรวิสัย จังหวัดร้อยเอ็ด	290,000
6	โครงการก่อสร้างถนนคอนกรีตเสริมเหล็ก หมู่ที่ 6 บ้านหนองไผ่ จำนวน 1 จุดตำบลสิงห์โคก อำเภอเกษตรวิสัย จังหวัดร้อยเอ็ด	290,000
7	โครงการลงหินคลุกพร้อมปรับเกรด หมู่ที่ 7 บ้านขี้เหล็กซ้าย จำนวน 4 จุด ตำบลสิงห์โคก อำเภอเกษตรวิสัย จังหวัดร้อยเอ็ด	290,000
7	โครงการก่อสร้างถนนคอนกรีตเสริมเหล็ก หมู่ที่ 8 บ้านขี้เหล็กซ้าย จำนวน 1 จุดตำบลสิงห์โคก อำเภอเกษตรวิสัย จังหวัดร้อยเอ็ด	80,000
8	โครงการก่อสร้างถนนคอนกรีตเสริมเหล็ก หมู่ที่ 9 บ้านขี้เหล็กซ้าย จำนวน 1 จุดตำบลสิงห์โคก อำเภอเกษตรวิสัย จังหวัดร้อยเอ็ด	260,000
9	โครงการก่อสร้างหอดังพร้อมติดตั้งระบบประปา หมู่ที่ 10 บ้านสิงห์โคก จำนวน 1 จุด ตำบลสิงห์โคก อำเภอเกษตรวิสัย จังหวัดร้อยเอ็ด	290,000
10	โครงการก่อสร้างถนนคอนกรีตเสริมเหล็ก หมู่ที่ 11 บ้านขี้เหล็กซ้าย จำนวน 1 จุดตำบลสิงห์โคก อำเภอเกษตรวิสัย จังหวัดร้อยเอ็ด	290,000
11	โครงการก่อสร้างถนนคอนกรีตเสริมเหล็ก หมู่ที่ 12 บ้านหัวหนอง จำนวน 1 จุดตำบลสิงห์โคก อำเภอเกษตรวิสัย จังหวัดร้อยเอ็ด	140,000
12	โครงการก่อสร้างถนนคอนกรีตเสริมเหล็ก หมู่ที่ 13 บ้านดงมัน จำนวน 1 จุดตำบลสิงห์โคก อำเภอเกษตรวิสัย จังหวัดร้อยเอ็ด	290,000
13	โครงการลงหินคลุกพร้อมปรับเกรด หมู่ที่ 8 บ้านดอนแดง จำนวน 1 จุดตำบลสิงห์โคก อำเภอเกษตรวิสัย จังหวัดร้อยเอ็ด	210,000
14	โครงการลงหินลูกรังพร้อมปรับเกรด หมู่ที่ 4 บ้านหนองตาด จำนวน 1 จุดตำบลสิงห์โคก อำเภอเกษตรวิสัย จังหวัดร้อยเอ็ด	150,000
15	โครงการลงหินลูกรังพร้อมปรับเกรด หมู่ที่ 12 บ้านหัวหนอง จำนวน 1 จุดตำบลสิงห์โคก อำเภอเกษตรวิสัย จังหวัดร้อยเอ็ด	150,000
16	โครงการปรับปรุงซ่อมแซมประตู,หลังคา ศพด.บ้านสิงห์โคก ตำบลสิงห์โคก อำเภอเกษตรวิสัย จังหวัดร้อยเอ็ด	120,000
17	โครงการปรับปรุงซ่อมแซมหลังคา ศพด.โรงเรียนบ้านขี้เหล็กซ้ายดอนแดง ตำบลสิงห์โคก อำเภอเกษตรวิสัย จังหวัดร้อยเอ็ด	100,000

18	โครงการก่อสร้างรั้วพร้อมลงดินถม ศพด.โรงเรียนบ้านดงมัน ตำบลสิงห์โคก อำเภอกะเทวีร้อยเอ็ด จังหวัดร้อยเอ็ด	150,000
19	โครงการก่อสร้างรั้ว ศพด.บ้านหนองไผ่ ตำบลสิงห์โคก อำเภอกะเทวีร้อยเอ็ด จังหวัดร้อยเอ็ด	120,000
20	โครงการปรับปรุงซ่อมแซมอาคารสำนักงาน ตำบลสิงห์โคก อำเภอกะเทวีร้อยเอ็ด จังหวัดร้อยเอ็ด	300,000
21	ขยายเขตระบบจำหน่ายไฟฟ้าแรงต่ำพร้อมสายดับ หมู่ที่ 1 บ้านสิงห์โคก	290,000
22	ขยายเขตระบบจำหน่ายไฟฟ้าแรงต่ำ หมู่ที่ 9 บ้านโนนสังข์	30,000

(5) ด้านการพัฒนาสาธารณสุขและสิ่งแวดล้อม

ลำดับ ที่	โครงการ-กิจกรรม	งบประมาณ (บาท)
1	โครงการรณรงค์และส่งเสริมการลดปริมาณขยะตำบลสิงห์โคก	20,000
2	อุดหนุนโครงการพระราชดำริด้านสาธารณสุข หมู่ที่ 1 – 13	260,000
3	โครงการสัตว์โรคคนปลอดภัยจากโรคพิษสุนัขบ้า	40,000
4	โครงการสำรวจข้อมูลสัตว์และขึ้นทะเบียนสัตว์	10,000
5	จัดซื้อวัสดุวิทยาศาสตร์หรือการแพทย์	50,000

(6) ด้านการพัฒนาด้านการเมืองและการบริหาร

ลำดับ ที่	โครงการ-กิจกรรม	งบประมาณ (บาท)
1	ค่าใช้จ่ายในการเลือกตั้งผู้บริหารท้องถิ่นและสมาชิกสภาท้องถิ่นในกรณีครบวาระหรือเลือกตั้งซ่อม	350,000
2	โครงการเฉลิมพระเกียรติพระบาทสมเด็จพระเจ้าอยู่หัว	10,000
3	โครงการประชุมประชาคมหมู่บ้านจัดทำแผนชุมชนและแผนพัฒนาท้องถิ่น	20,000
4	โครงการพัฒนาและดูแลเว็บไซต์ของ อบต.สิงห์โคก	
5	โครงการเพิ่มประสิทธิภาพการทำงานให้แก่คณะผู้บริหาร สมาชิกสภา พนักงานส่วนตำบล และพนักงานจ้าง อบต.สิงห์โคก	200,000
6	ศูนย์ช่วยเหลือประชาชนตำบลสิงห์โคก	40,000
7	ค่าใช้จ่ายในการจัดทำแผนที่ภาษีและทะเบียนทรัพย์สิน	499,900
8	จัดเก็บภาษีนอกสถานที่	5,000

\*\*\*\*\*